



PREFEITURA DE MONTE ALTO

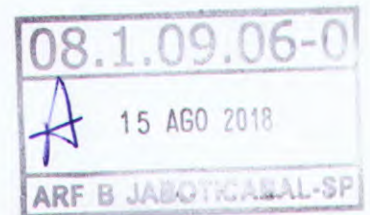
SECRETARIA MUNICIPAL DE FINANÇAS E ORÇAMENTO

DIRETORIA DE TRIBUTOS E RENDAS - TRIBUTOS MOBILIÁRIOS

REQUERIMENTO PARA RETIFICAÇÃO DA TABELA DOS VALORES DE TERRA NUA RURAL (VTN) REFERENTE AO ANO DE 2018

Monte Alto- SP, 14 de Agosto de 2018.

Ao Senhor Delegado da Receita Federal
Glauco Peter Alvarez Guimarães
Delegacia da Receita Federal de Ribeirão Preto-SP
Av. Doutor Francisco Junqueira nº 2625- Jardim Macedo
CEP- 14091-902




REQUERIMENTO:

A Prefeitura Municipal de Monte Alto-SP, localizada a Rua Dr. Raul da Rocha Medeiros nº 1390 e CNPJ nº 51.816.247./0001-11, **REQUER a V.S^a. A RETIFICAÇÃO** do Ofício nº 15, protocolado em 17 de julho de 2018 sob. Nº 08.1.09.06-0, referente aos valores base de Terra Nua Rural ano de 2018, para o ofício nº 18/2018, conforme documentos em anexo.

Nestes termos, pede deferimento.

Atenciosamente:


FABIO ROSSATO DEBONI
Fiscal de Tributos e Rendas

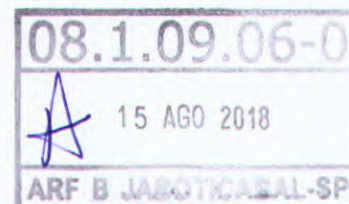


PREFEITURA DE MONTE ALTO
SECRETARIA MUNICIPAL DE FINANÇAS E ORÇAMENTO
DIRETORIA DE TRIBUTOS E RENDAS - TRIBUTOS MOBILIÁRIOS

Ofício nº 18/2018

Monte Alto-SP, 14 de Agosto de 2018.

Ao
Senhor Delegado da Receita Federal
Glauco Peter Alvarez Guimarães
Delegacia da Receita Federal de Ribeirão Preto-SP
Av. Doutor Francisco Junqueira nº 2625-Jardim Macedo
CEP-14091-902



Assunto: **Informação VTN- Instrução Normativa RFB nº 1562/2015**

Ilustríssimo Delegado da Receita Federal:

Em cumprimento ao disposto na Instrução Normativa RFB nº 1562 de 29 de abril de 2015, segue abaixo as informações sobre o **Valor da Terra Nua-VTN em Hectares (ha)** do município de Monte Alto-SP, para o ano de 2018.

Ano	Lavoura Aptidão Boa	Lavoura Aptidão Regular	Lavoura Aptidão Restrita	Pastagem Plantada	Silvicultura ou Pastagem Natural	Preservação da Fauna e Flora
2018	27.000,00	23.500,00	23.000,00	22.500,00	19.500,00	17.500,00

Os dados sobre o Levantamento são os descritos a seguir:

Responsável pelo levantamento: Utilização de levantamentos de VTN realizados pelo **IEA-Instituto de Economia Agrícola, CNPJ: 46.384.400/0033-26.**



PREFEITURA DE MONTE ALTO
SECRETARIA MUNICIPAL DE FINANÇAS E ORÇAMENTO
DIRETORIA DE TRIBUTOS E RENDAS - TRIBUTOS MOBILIÁRIOS

Descrição simplificada da metodologia: O Instituto de Economia Agrícola (IEA) e a coordenadoria de Assistência Técnica Integral (CATI) realizam levantamentos de preço de terras agrícolas, por meio da rede de Casas de Agricultura existentes em quase todos os municípios do Estado de São Paulo, desde o início da década de 70.

Os dados são coletados por município pela rede da CATI (que se baseia em questionários enviados pelo IEA), passando por uma depuração de análise pelo IEA. Sendo o Valor da Terra Nua (VTN) de cada município, de acordo com as categorias de terras, período e metodologia aplicada e divulgada pelo site:

<http://www.iea.sp.gov.br>.

Período de realização da coleta de dados: **Junho e Novembro de 2017.**

Atenciosamente,

Fabio Rossato Deboni
Fiscal de Tributos e Rendas