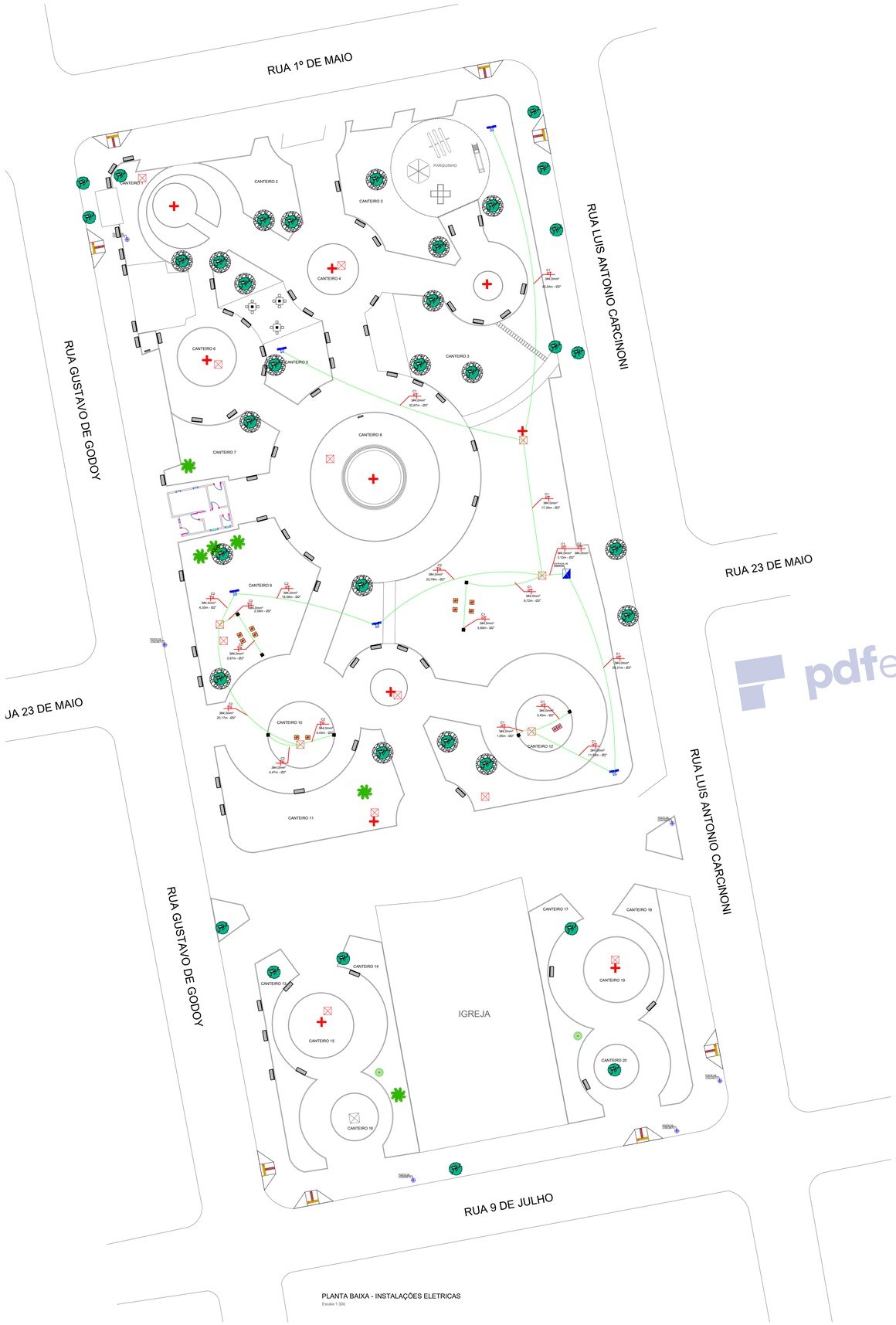

PLANTA BAIXA - INSTALAÇÕES ELETRICAS
Escala 1:300

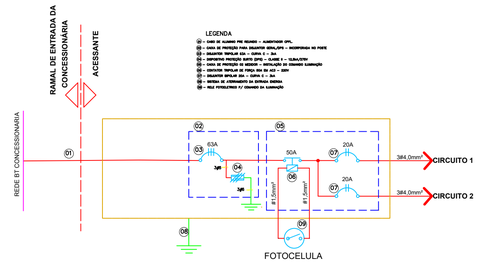

DIAGRAMA UNIFILAR
ESC.: S/E

ENTRADA ENERGIA 1



DETALHE DO POSTE DE ILUMINAÇÃO
ESC.: S/E

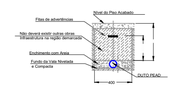

Configuração 1x1

A cota H refere-se à distância entre o nível de dutos, do piso acabado e o topo do banco
H= 600 mm quando instalado na calçada
H= 800 mm quando instalado no leito carroçável.

ENCAMINHAMENTO SUBTERRANEO
ESC.: S/E

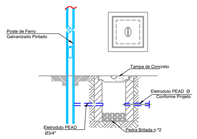

CAIXA DE PASSAGEM PARA ILUMINAÇÃO
ESC.: S/E

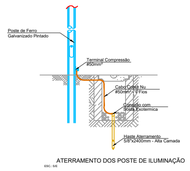

ATERRAMENTO DOS POSTE DE ILUMINAÇÃO
ESC.: S/E

CRS | ENGENHARIA
Rua Santos Dumont, nº 206, Vila Ercília
São José do Rio Preto / SP
Fone: (17) 4141-4351

Descrição:

PROJETO BÁSICO

PLANTA BAIXA - INSTALAÇÕES ELÉTRICAS

Folha: PBA 05/07

Objeto: REVITALIZAÇÃO DA PRAÇA SÃO CRISTOVÃO - MONTAGE DE UMA PRAÇA TEMÁTICA À PALEONTOLOGIA

Proprietário: MUNICÍPIO DE MONTE ALTO - SP

Endereço: RUA LUIZ ANTÔNIO CARCINONI, S/Nº - VILA AERO CLUBE

Município: MONTE ALTO — Estado: SP

Matrícula / Transcrição: 27.006 — Contrato: -

Coordenadas Geográficas / SAD69: 21°16'10.2"S; 48°29'50.8"W

Autor Projeto: FABRICIA MOREIRA DE SOUZA:42743734876 — Assinado de forma digital por FABRICIA MOREIRA DE SOUZA:42743734876 Dados: 2021.07.19 13:25:49 -03'00'
FABRICIA MOREIRA DE SOUZA
ENGENHEIRA CIVIL
CREA: 5.070.657.540 SP

Propietário: MARIA HELENA AGUIAR RETTONDINI:26030935844 — Assinado de forma digital por MARIA HELENA AGUIAR RETTONDINI:26030935844 Dados: 2021.11.12 10:36:05 -03'00'
MARIA HELENA AGUIAR RETTONDINI
PREFEITA MUNICIPAL

Escala: INDICADA EM PLANTA | Data: 19/07/2021 | Data Última Revisão: - | ART nº: 2.802.723.021.100.372-4

pdfelement