RUA DR. RAUL DA ROCHA MEDEIROS

RUA ANTONIO PRADO

AV. JOSE CUPERTINO BOTO

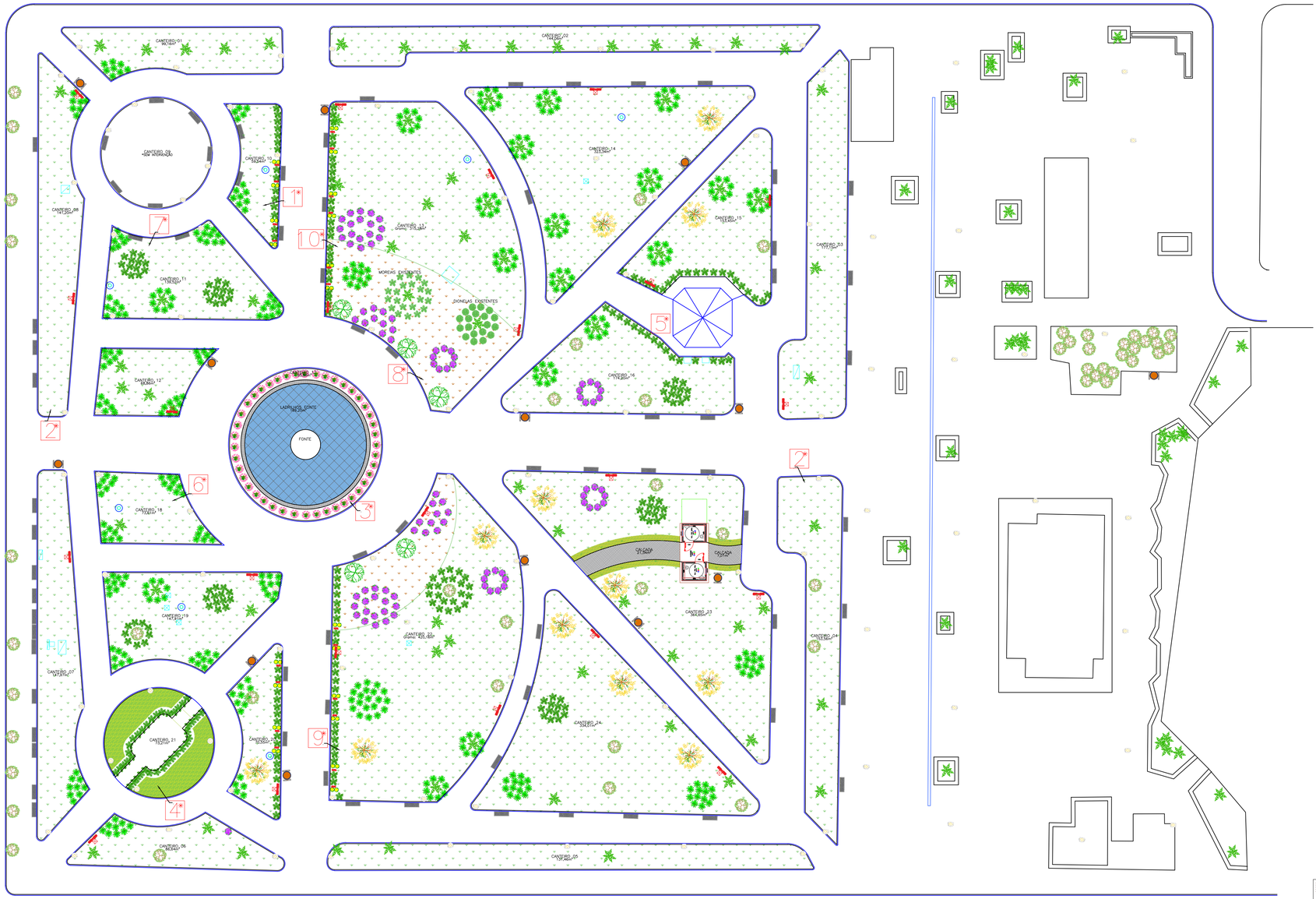

RUA NHONHO DO LIVRAMENTO

RUA ANTONIO PRADO

PLANTA BAIXA - CONDIÇÃO PROPOSTA

Escala 1:250

LEGENDA VEGETAÇÃO EXISTENTE

- Árvores diversas
- Árvore (Jaqueira)
- Palmeira
- Dionela
- Moréia

LEGENDA MOBILIÁRIO
LUMINÁRIA ORNAMENTAL
LIXEIRA DE MADEIRA A SER SUBSTITUÍDAS POR NOVAS
LIXEIRA NOVAS
PONTO DE ÁGUA – TORNEIRA
ELEMENTO EM ARCO METÁLICO
BANCO EM CONCRETO COM ENCOSTO
CAIXA DE PASSAGEM DE CONCRETO EXISTENTE
ENTRADA/CAIXA DE ENERGIA

LEGENDA PLACAS TURISTICAS
1 MAPA TURISTICO MONTE ALTO
2 PRAÇA Dr. LUIZ ZACHARIAS DE LIMA (2x)
3 FONTE LUMINOSA
4 OBELISCO JOGOS ABERTOS
5 CORETO
6 DINOSSAURO
7 JARDIM JAPONÊS
8 JAQUEIRAS
9 IPÊ AMARELO
10 AZALÉIA

Documento assinado digitalmente
gov.br
DANIEL SIMIELE
Data: 08/11/2022 12:36:35-0300
Verifique em https://verificador.iti.br

CRS | ENGENHARIA

Rua Santos Dumont, nº 206, Vila Ercília
São José do Rio Preto / SP
Fone: (17) 4141-4351

Descrição:
PROJETO BÁSICO
PLANTA BAIXA - CONDIÇÃO PROPOSTA

Folha:
PBA 02/08

Objeto:
INFRAESTRUTURA E MELHORIAS NA PRAÇA CENTRAL DE MONTE ALTO/SP

Autor Projeto:
FABRICIA MOREIRA DE SOUZA:42743734876 Assinado de forma digital por FABRICIA MOREIRA DE SOUZA:42743734876 Dados: 2022.11.07 07:58:52 -03'00'
FABRICIA MOREIRA DE SOUZA
ENGENHEIRIA CIVIL
5.070.657-540-SP

Proprietário:
MUNICÍPIO DE MONTE ALTO - SP

Endereço:
RUA DR. RAUL DA ROCHA MEDEIROS, s/n° - CENTRO

Município: MONTE ALTO
Estado: SP

Autor da Fiscalização:
DANIEL SIMIELE
ENGENHEIRO CIVIL
CREA: 5.062.417.470-DP

Matrícula / Transcrição: -
- Contrato

Propietário:
MARIA HELENA AGUIAR RETTONDINI:26030935844 Assinado de forma digital por MARIA HELENA AGUIAR RETTONDINI:26030935844 Dados: 2022.11.08 14:36:25 -03'00'
MARIA HELENA AGUIAR RETTONDINI
PREFEITA MUNICIPAL

Coordenadas Geográficas / SAD69:
21°15'42.6"S; 48°29'45.7"W

Escala	Data	Data Última Revisão:	ART n°:
INDICADA	05/10/2022	07/11/2022	2.802.723.022.159.866-8

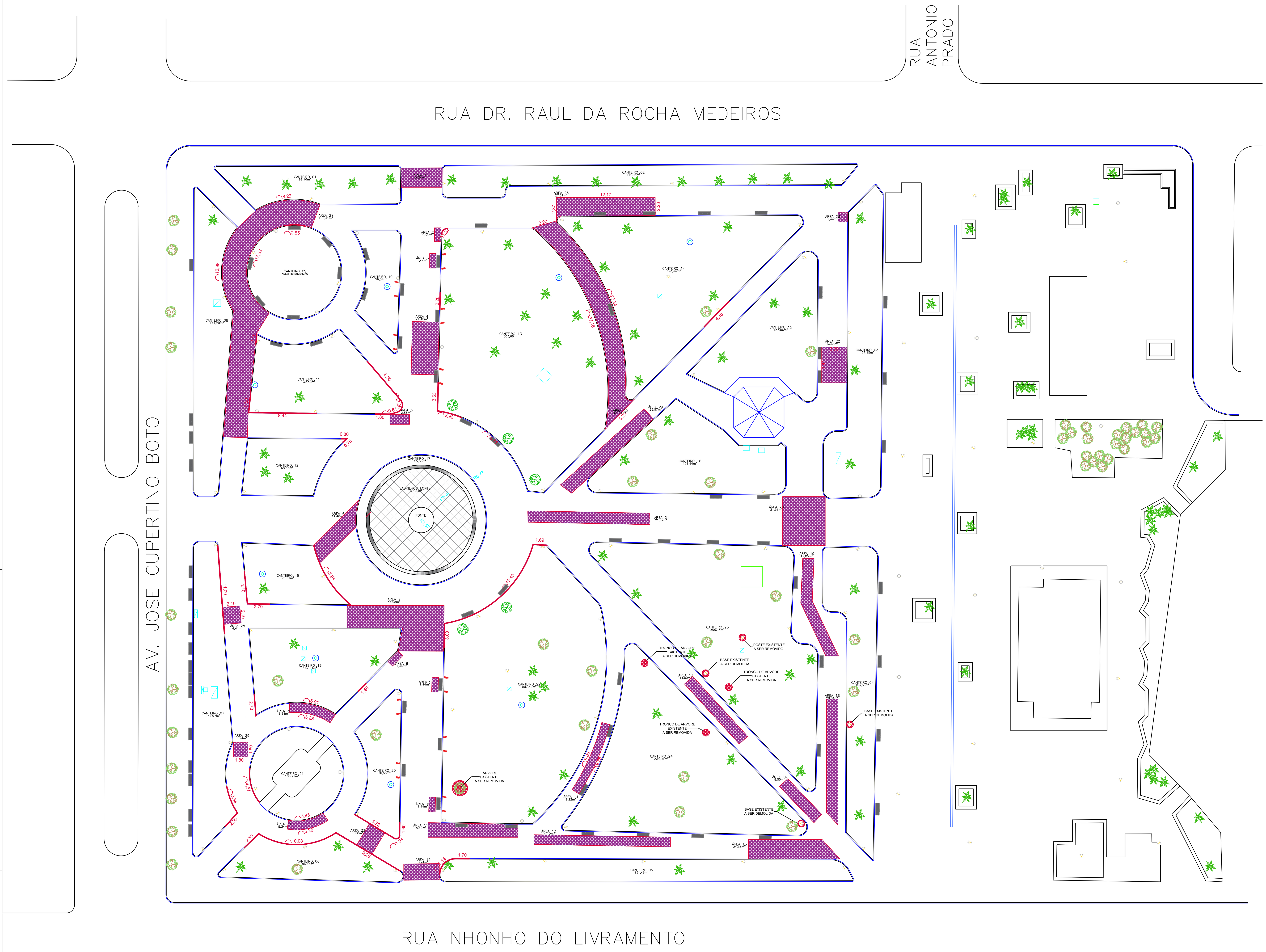

LEGENDA
PISO MOSAICO A SER RECONSTRUÍDO
GUIAS A SER RECONSTRUÍDAS
ELEMENTOS A SER RETIRADOS E/OU DEMOLIDOS
PISO MOSAICO A SER LAVADO COM HIDROJATEAMENTO

PLANTA BAIXA - DEMOLIÇÕES E RETIRADAS

Escala 1:250

Documento assinado digitalmente
gov.br DANIEL SIMIELE
Data: 08/11/2022 12:37:30-0300
Verifique em https://verificador.iti.br

CRS | ENGENHARIA
Rua Santos Dumont, nº 206, Vila Ercília
São José do Rio Preto / SP
Fone: (17) 4141-4351

Descrição: **PROJETO BÁSICO**
PLANTA BAIXA - DEMOLIÇÕES E RETIRADAS

Folha: **PBA 03/08**

Campo	Valor
Objeto:	INFRAESTRUTURA E MELHORIAS NA PRAÇA CENTRAL DE MONTE ALTO/SP
Proprietário:	MUNICÍPIO DE MONTE ALTO - SP
Endereço:	RUA DR. RAUL DA ROCHA MEDEIROS, s/nº - CENTRO
Município:	MONTE ALTO
Estado:	SP
Matrícula / Transcrição:	-
-	Contrato
Coordenadas Geográficas / SAD69:	21°15'42.6"S; 48°29'45.7"W
Autor Projeto:	FABRICIA MOREIRA DE SOUZA:42743734876 (Assinado de forma digital por FABRICIA MOREIRA DE SOUZA:42743734876 Dados: 2022.11.07 07:42:03 -03'00') — FABRICIA MOREIRA DE SOUZA, ENGENHEIRA CIVIL, 5.070.657.540-SP
Autor da Fiscalização:	DANIEL SIMIELE, ENGENHEIRO CIVIL, CREA: 5.062.417.470-DP
Propietário:	MARIA HELENA AGUIAR RETTONDINI:26030935844 (Assinado de forma digital por MARIA HELENA AGUIAR RETTONDINI:26030935844 Dados: 2022.11.08 14:37:38 -03'00') — MARIA HELENA AGUIAR RETTONDINI, PREFEITA MUNICIPAL

Escala:	Data:	Data Última Revisão:	ART nº:
INDICADA	05/10/2022	07/11/2022	2.802.723.022.159.866-8

RUA ANTONIO PRADO

RUA DR. RAUL DA ROCHA MEDEIROS

AV. JOSE CUPERTINO BOTO

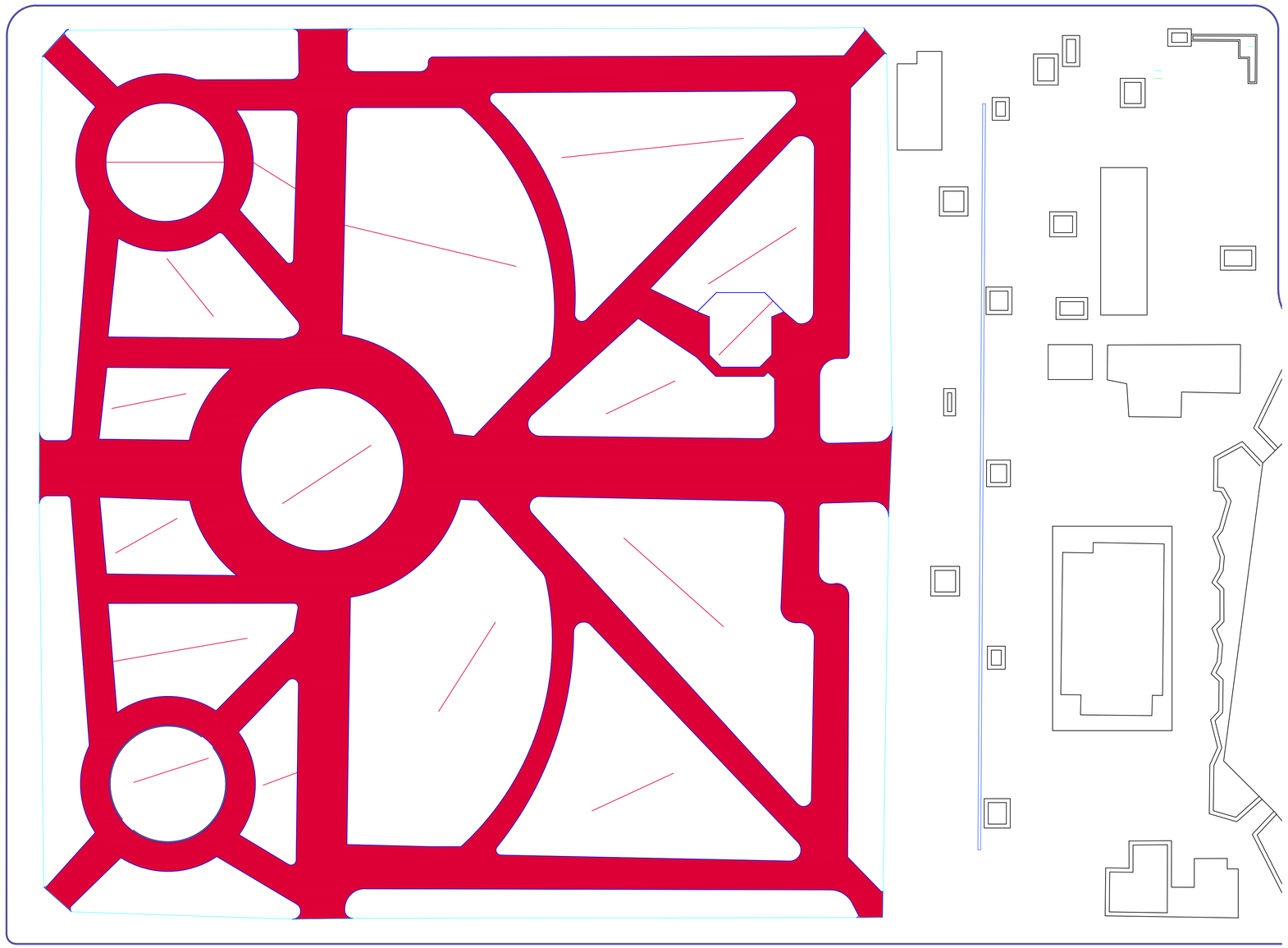

RUA NHONHO DO LIVRAMENTO

RUA ANTONIO PRADO

LEGENDA
PISO MOSAICO A SER RECONSTRUÍDO
GUIAS A SER RECONSTRUÍDAS
ELEMENTOS A SER RETIRADOS E/OU DEMOLIDOS
PISO MOSAICO A SER LAVADO COM HIDROJATEAMENTO

Documento assinado digitalmente
gov.br
DANIEL SIMIELE
Data: 08/11/2022 12:38:18-0300
Verifique em https://verificador.iti.br

PLANTA BAIXA - ÁREA DE PISO A SER LAVADA COM HIDROJATEAMENTO

Escala 1:250

CRS | ENGENHARIA

Rua Santos Dumont, nº 206, Vila Ercília
São José do Rio Preto / SP
Fone: (17) 4141-4351

Descrição:

PROJETO BÁSICO

ÁREA DO PISO A SER LAVADA COM HIDROJATEAMENTO

Folha: PBA 04/08

Objeto: INFRAESTRUTURA E MELHORIAS NA PRAÇA CENTRAL DE MONTE ALTO/SP

Proprietário: MUNICÍPIO DE MONTE ALTO - SP

Endereço: RUA DR. RAUL DA ROCHA MEDEIROS, s/nº - CENTRO

Município: MONTE ALTO — Estado: SP

Matrícula / Transcrição: - — Contrato: -

Coordenadas Geográficas / SAD69: 21°15'42.6"S; 48°29'45.7"W

Autor Projeto: FABRICIA MOREIRA DE SOUZA:42743734876 — Assinado de forma digital por FABRICIA MOREIRA DE SOUZA:42743734876 — Dados: 2022.11.07 07:43:15 -03'00'
FABRICIA MOREIRA DE SOUZA
ENGENHEIRA CIVIL
5.070.657-540-SP

Autor da Fiscalização:
DANIEL SIMIELE
ENGENHEIRO CIVIL
CREA: 5.082.417-ATO-DP

Propietário: MARIA HELENA AGUIAR RETTONDINI:26030935844 — Assinado de forma digital por MARIA HELENA AGUIAR RETTONDINI:26030935844 — Dados: 2022.11.08 14:36:40 -03'00'
MARIA HELENA AGUIAR RETTONDINI
PREFEITA MUNICIPAL

Escala:	Data:	Data Última Revisão:	ART nº:
INDICADA	05/10/2022	07/11/2022	2.802.723.022.159.866-8

RUA ANTONIO PRADO

RUA DR. RAUL DA ROCHA MEDEIROS

AV. JOSE CUPERTINO BOTO

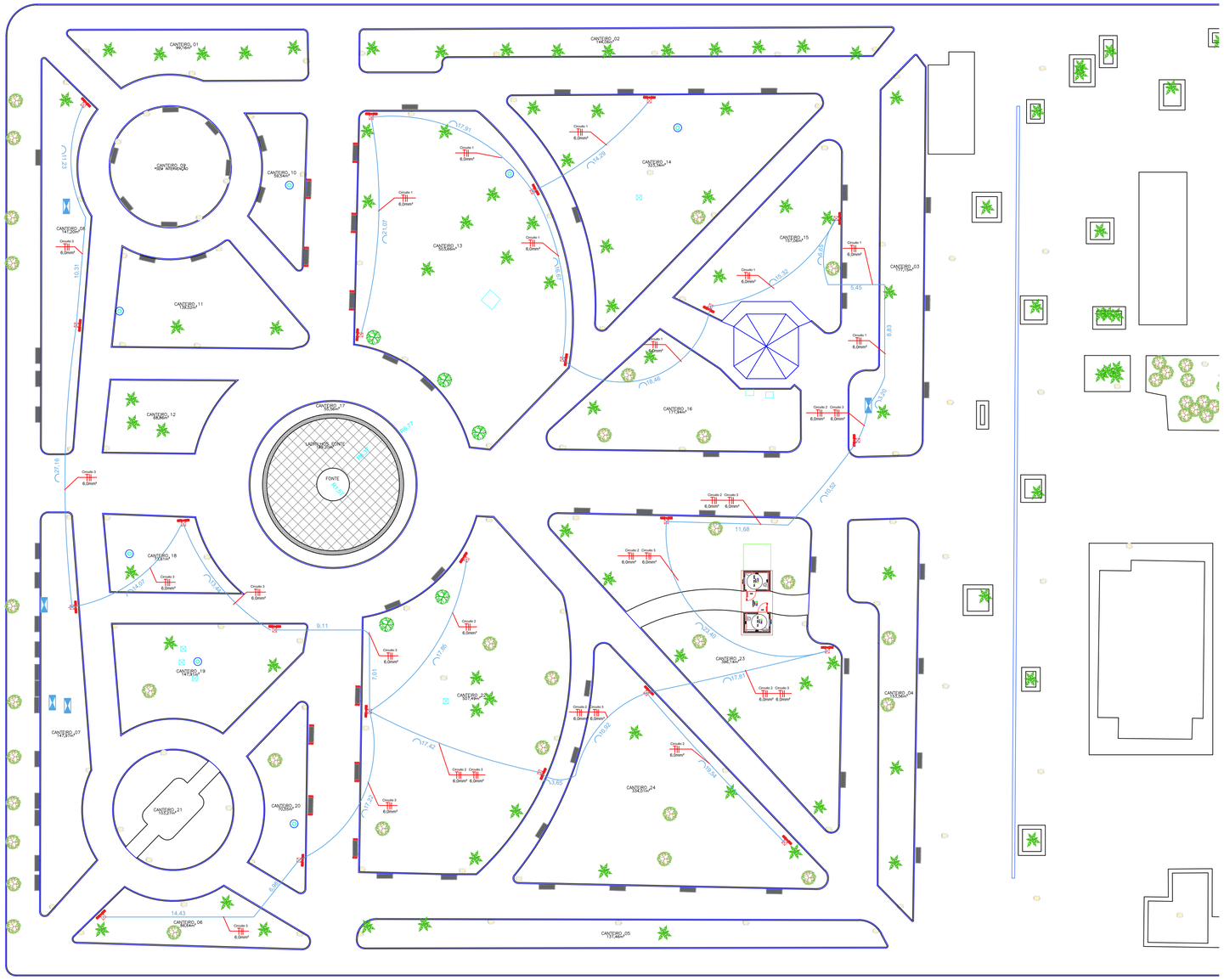

RUA NHONHO DO LIVRAMENTO

RUA ANTONIO PRADO

PLANTA BAIXA - INSTALAÇÕES ELÉTRICAS

Escala 1:250

DETALHE DO POSTE DE ILUMINAÇÃO PISTA DE CAMINHADA

ESC.: S/E

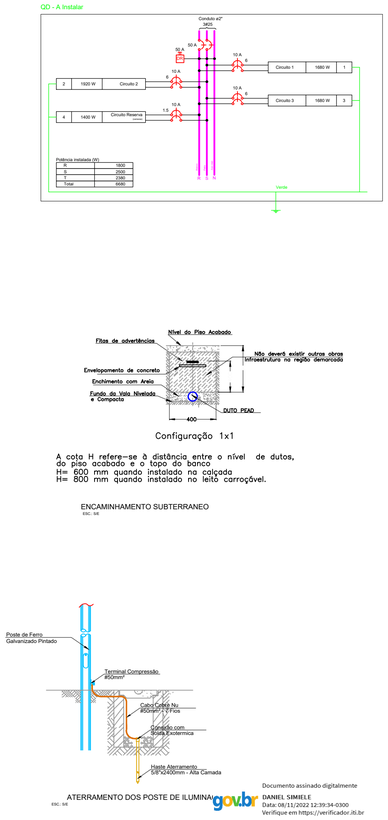

Configuração 1x1

A cota H refere-se à distância entre o nível de dutos, do piso acabado e o topo do banco
H= 600 mm quando instalado na calçada
H= 800 mm quando instalado no leito carroçável.

ENCAMINHAMENTO SUBTERRANEO

ESC.: s/e

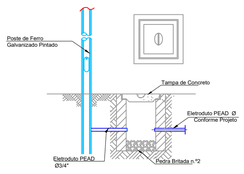

CAIXA DE PASSAGEM PARA ILUMINAÇÃO

ESC.: S/E

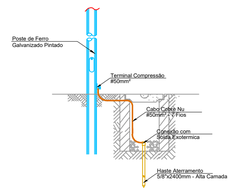

ATERRAMENTO DOS POSTE DE ILUMINAÇÃO

ESC.: S/E

Documento assinado digitalmente
gov.br
DANIEL SIMIELE
Data: 08/11/2022 12:39:34-0300
Verifique em https://verificador.iti.br

CRS | ENGENHARIA

Rua Santos Dumont, nº 206, Vila Ercília
São José do Rio Preto / SP
Fone: (17) 4141-4351

Descrição:

PROJETO BÁSICO

PLANTA BAIXA - INSTALAÇÕES ELÉTRICAS

Folha: PBA 05/08

Objeto:
INFRAESTRUTURA E MELHORIAS NA PRAÇA CENTRAL DE MONTE ALTO/SP

Proprietário:
MUNICÍPIO DE MONTE ALTO - SP

Endereço:
RUA DR. RAUL DA ROCHA MEDEIROS, s/nº - CENTRO

Município: MONTE ALTO
Estado: SP

Matrícula / Transcrição: -
- Contrato

Coordenadas Geográficas / SAD69:
21°15'42.6"S; 48°29'45.7"W

Autor Projeto:
FABRICIA MOREIRA DE SOUZA:42743734876 Assinado de forma digital por FABRICIA MOREIRA DE SOUZA:42743734876 Dados: 2022.11.07 07:59:03 -03'00'
FABRICIA MOREIRA DE SOUZA
ENGENHEIRA CIVIL
5.070.657.540-SP

Autor da Fiscalização:
DANIEL SIMIELE
ENGENHEIRO CIVIL
CREA: 5.062.417.470-OP

Proprietário:
MARIA HELENA AGUIAR RETTONDINI:26030935844 Assinado de forma digital por MARIA HELENA AGUIAR RETTONDINI:26030935844 Dados: 2022.11.08 14:40:51 -03'00'
MARIA HELENA AGUIAR RETTONDINI
PREFEITA MUNICIPAL

Escala:	Data:	Data Última Revisão:	ART nº:
INDICADA	05/10/2022	07/11/2022	2.802.723.022.159.866-8