

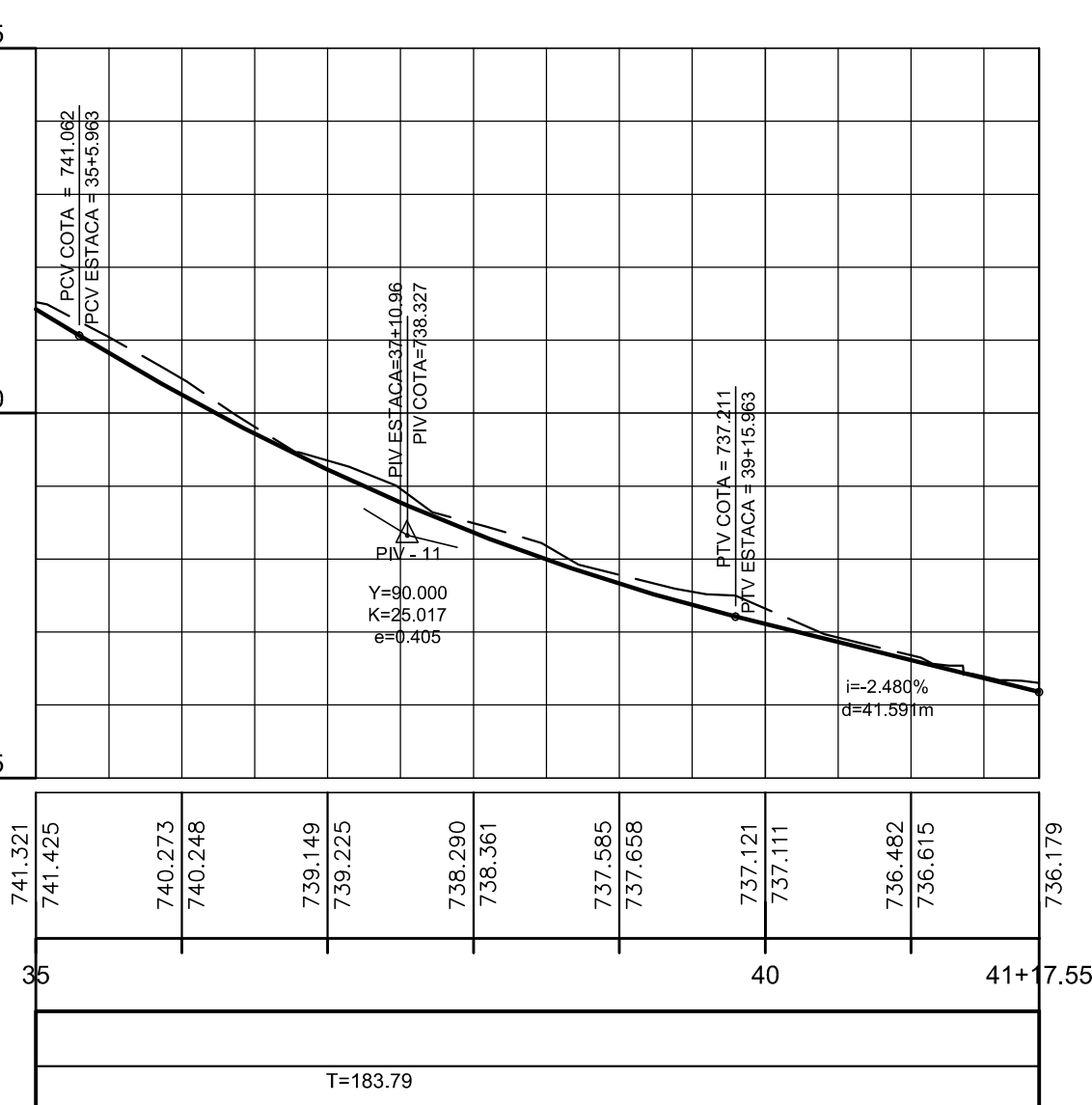
AV WILLIAN CESTARI 4

TERRENO/GREIDE
ESTACAS
PLANIMETRIA

749.489	749.652	749.806	750.183	750.394	750.747	751.031	751.376	751.484	751.957	751.932	752.425	752.448	752.864	752.924	753.410	753.723	753.887	754.152	754.295	754.575	754.690	754.907	755.004	755.163	755.313	755.417	755.369	755.672	755.627	755.926	755.952	756.232	756.298	756.550	756.659	756.991	757.139	757.139	757.094	756.807	756.676	756.857	756.359	756.427	755.641	755.805	754.789	754.988	753.472	753.662	753.946	752.481	750.528	751.022	748.313	748.776	748.319	748.521	747.010	747.278	745.810	746.192	744.704	745.071	743.527	743.856	742.250	742.640	741.321	741.425
T=200.84		D=11.38 R=100.73 T=11.55		D=20.20 R=116.50		T=64.61		D=26.22 R=96.50		T=43.32		T=43.29		T=13.48		T=40.00		T=169.08																																																				

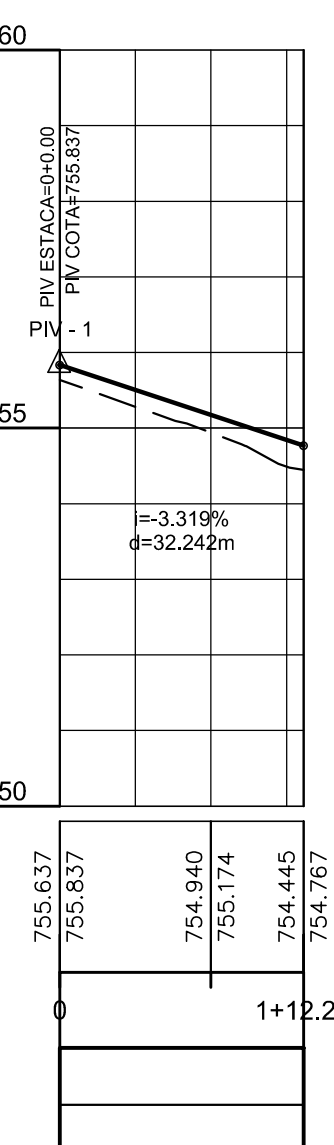
CONTINUAÇÃO AV WILLIAN CESTARI 4

TERRENO/GREIDE
ESTACAS
PLANIMETRIA



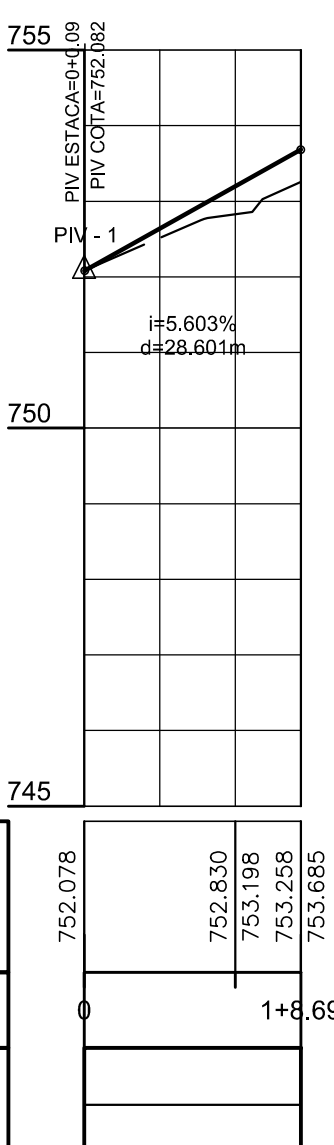
RUA IVO GOLÇALVES

TERRENO/GREIDE
ESTACAS
PLANIMETRIA



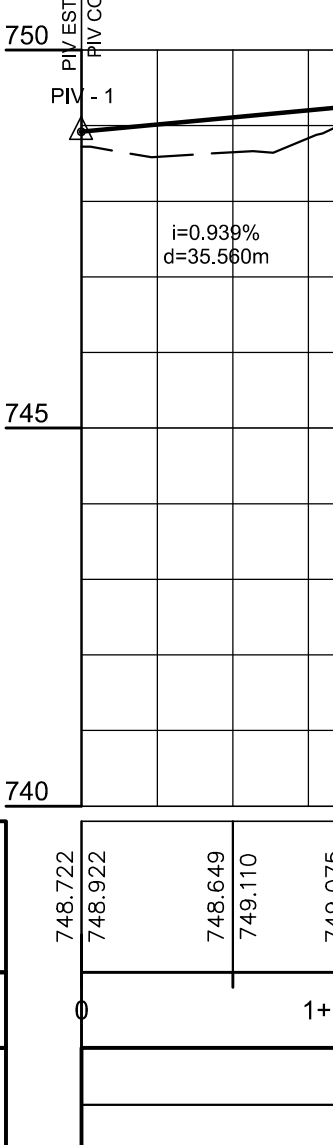
RUA ALCEBIADES LEVA

TERRENO/GREIDE
ESTACAS
PLANIMETRIA



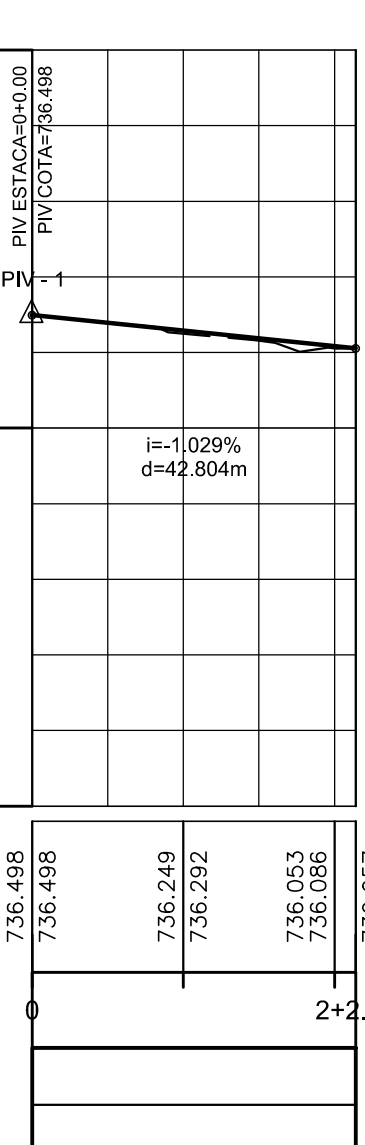
RUA ANTONIO FERAUDO

TERRENO/GREIDE
ESTACAS
PLANIMETRIA



ESTRADA MUNICIPAL

TERRENO/GREIDE
ESTACAS
PLANIMETRIA



PROJETISTA:				ARTICULAÇÃO				CLIENTE:			
								PREFEITURA MUNICIPAL DE MONTE ALTO			
				VERIFICAÇÃO				TÍTULO: PROJETO GEOMÉTRICO E PAVIMENTAÇÃO			
				APROVAÇÃO				EMPRESAMENTO: PAVIMENTAÇÃO DA AVENIDA WILLIAN CESTARI - MONTE ALTO - SP			
								ASSUNTO: PERFILES LONGITUDINAIS			
REVISÕES				DOCUMENTOS DE REFERÊNCIA				ESCALA: H 1:1000			
1 PERFIL DA AV WILLIAN CESTARI 4				ELAB. LUIS MIGUEL				ARQUIVO: AV WILLIAN CESTARI GEOMETRIA PERFS-REV1.dwg			
0 INICIAL				DES. 18/11/17				FOLHA: 05			
Nº DISCRIMINAÇÃO				VERIF. JAIR DURAN				REVISÃO: 1			
DATA 16/11/17				RESP.TEC. JAIR DURAN				CREA: 060 140 946 0			
EMITENTE JAIR DURAN											
VERIFICAÇÃO JAIR DURAN											
APROVAÇÃO											
CÓDIGO											
OBJETO											