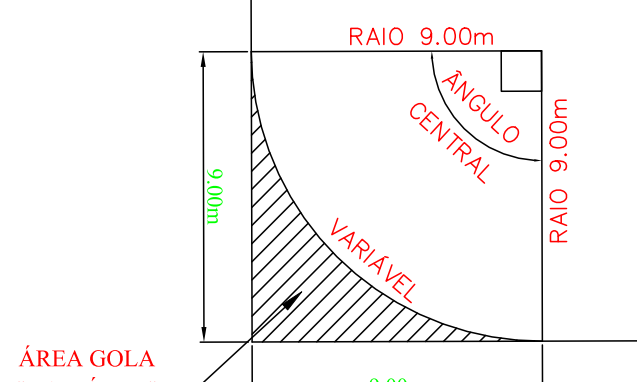
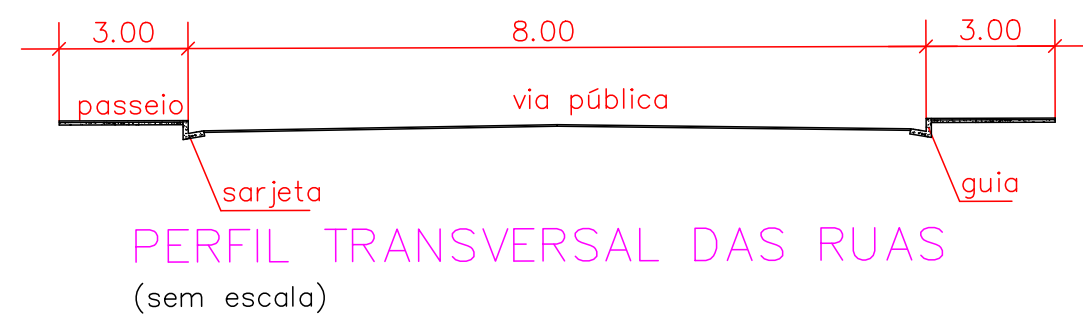
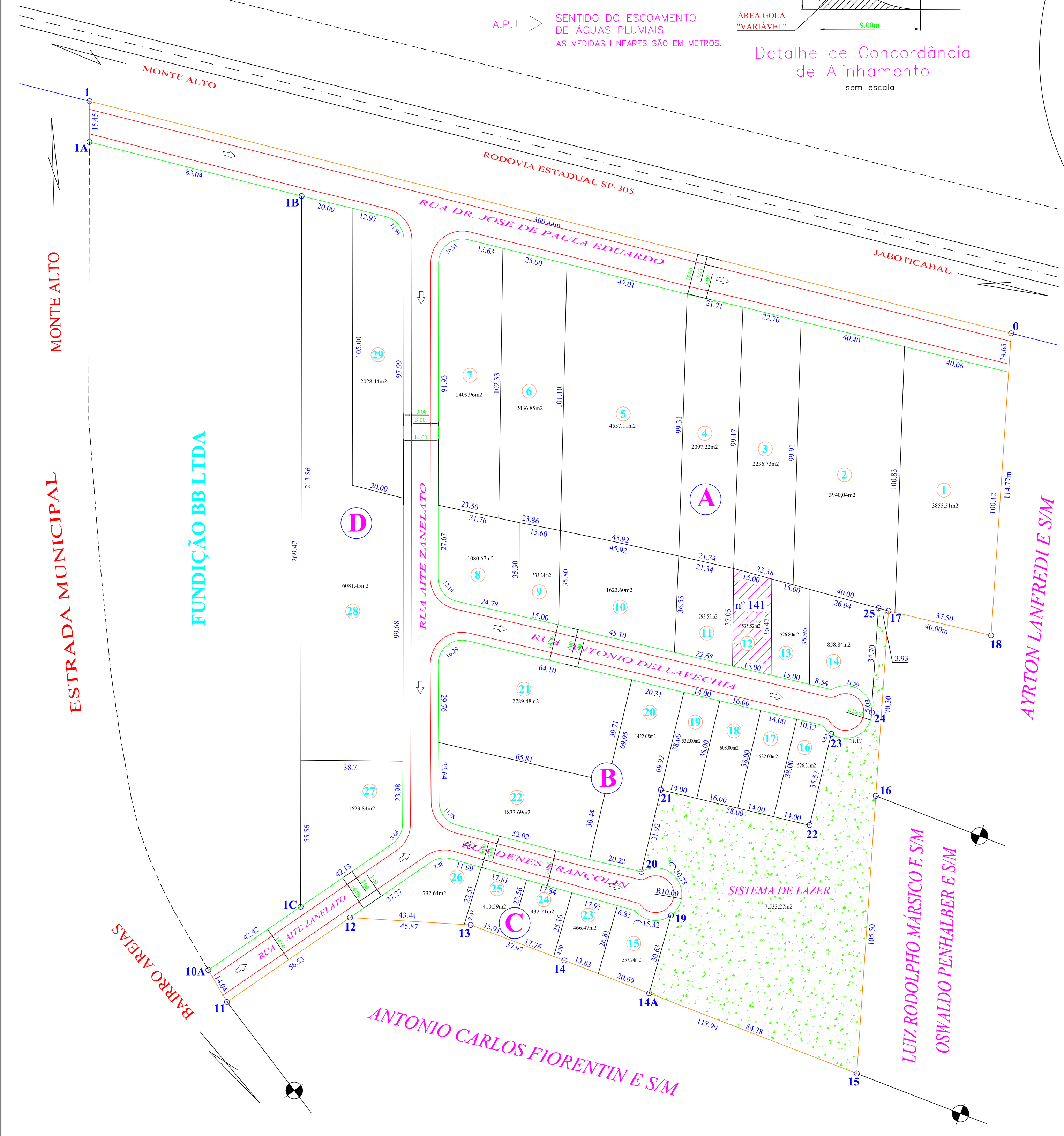
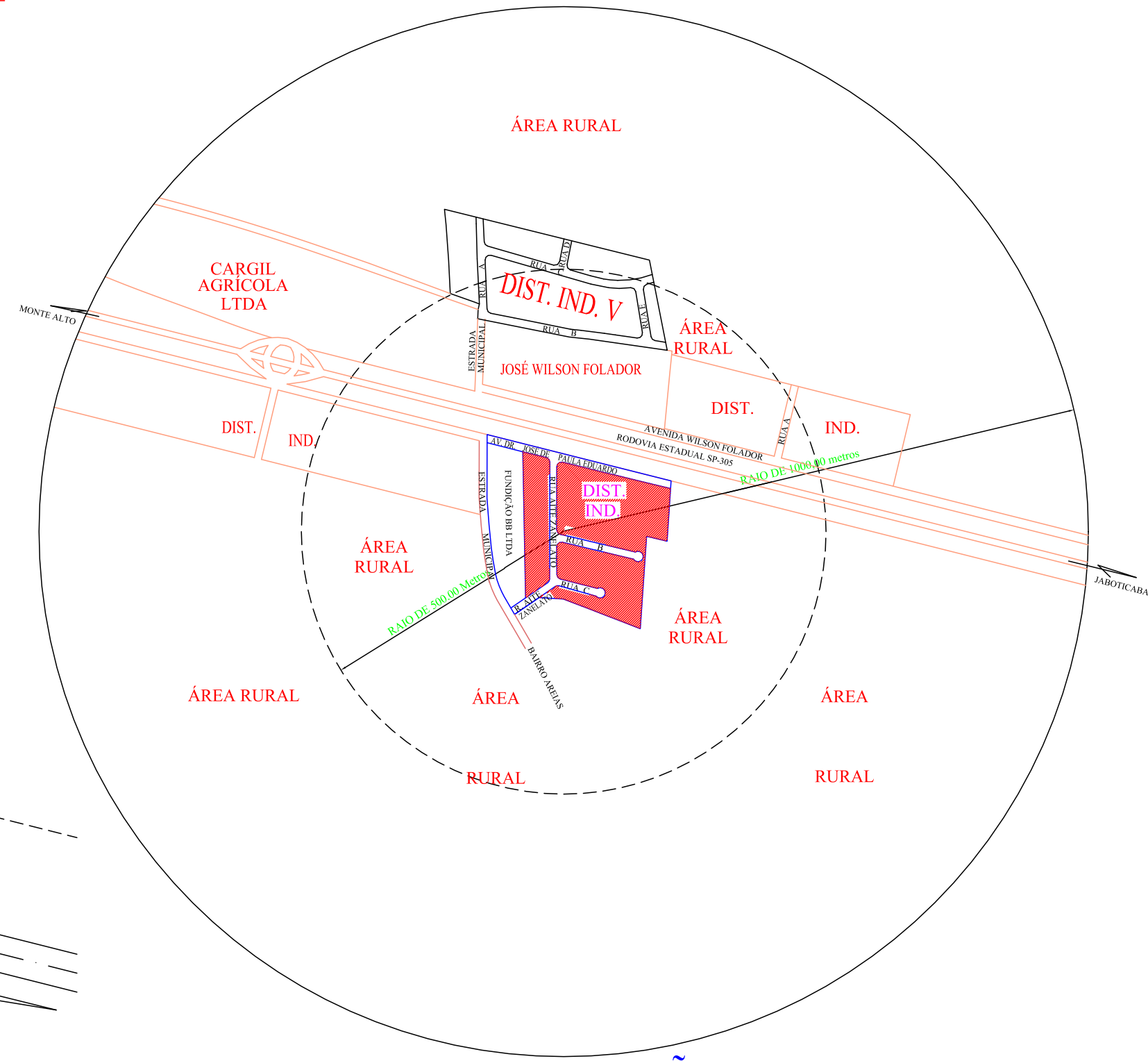


PONTOS	RUMOS	Q	DIST. (m)
0-1	75°52'14"	NW	360.44
1-1A	00°08'16"	SW	15.45
1A-1B	75°52'14"	SE	83.04
1B-1C	00°04'49"	SW	269.42
1C-10A	55°33'34"	SW	42.42
10A-11	30°16'34"	SE	14.04
11-12	55°33'34"	NE	56.53
12-13	86°32'17"	SE	45.87
13-14	69°15'18"	SE	37.97
14-15	68°51'39"	SE	118.90
15-16	03°55'02"	NE	105.50
16-17	03°55'02"	NE	70.30
17-18	76°33'40"	SE	40.00
18-0	03°49'00"	NE	114.77



A.P. → SENTIDO DO ESCOAMENTO DE ÁGUAS PLUVIAIS
AS MEDIDAS LINEARES SÃO EM METROS.



PLANTA SITUAÇÃO
ESCALA 1:10.000

ALTERAÇÃO NO PLANO DE LOTEAMENTO DO DISTRITO INDUSTRIAL		FOLHA 02/02
REGULARIZAÇÃO DO DISTRITO INDUSTRIAL - SITUAÇÃO PROPOSTA		
OBJETO		
PREFEITURA MUNICIPAL DE MONTE ALTO		
PROPRIETÁRIO		
MUNICÍPIO DE MONTE ALTO-SP.		
SITUAÇÃO		
1:1000	JULHO / 2014	
ESCALA	DATA	
QUADRO DE ÁREAS		PROPRIETÁRIOS
		PREFEITURA MUNICIPAL DE MONTE ALTO
Sistema de Lazer	7.533,27 m ² 10,87%	RESPONSÁVEL TÉCNICO E AUTOR DO PROJETO
Vias de Circulação	13.721,36 m ² 19,80%	
Área total dos lotes (29 lotes)	48.062,58 m ² 69,33%	
Área Total da Gleba	69.317,21 m ² 100,00%	
		ASSINATURA: EDSON ROBERTO MIRANDA COUTO ENGENHEIRO AGRIMENSOR CREA: 0600695929
		ART.: 92221220140886412 Fone: (016) 3241 - 3209 / 99702 - 7019