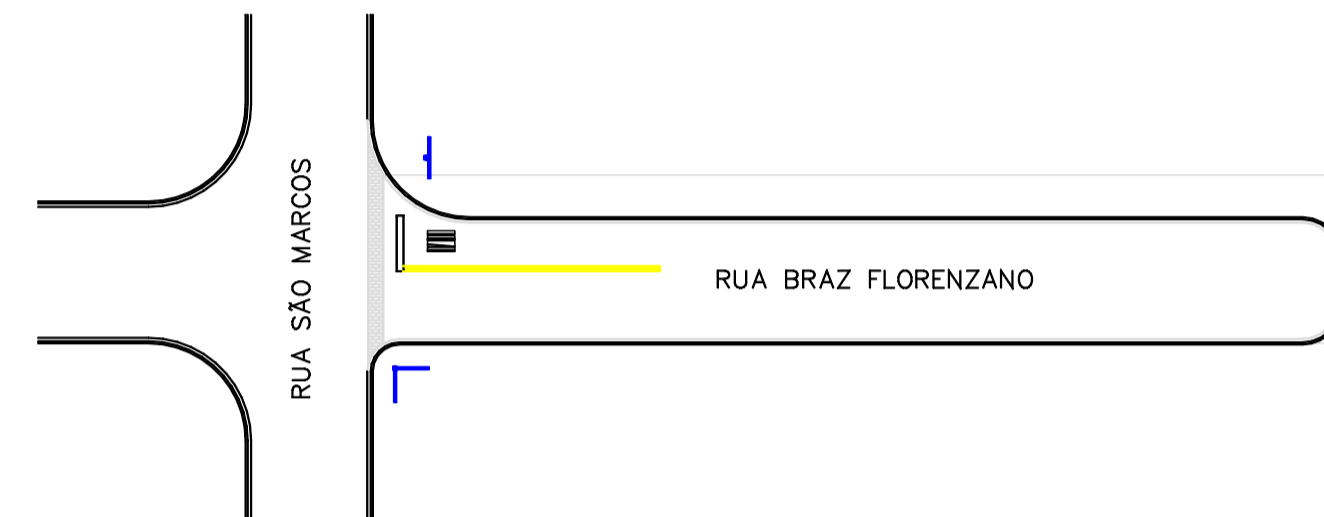
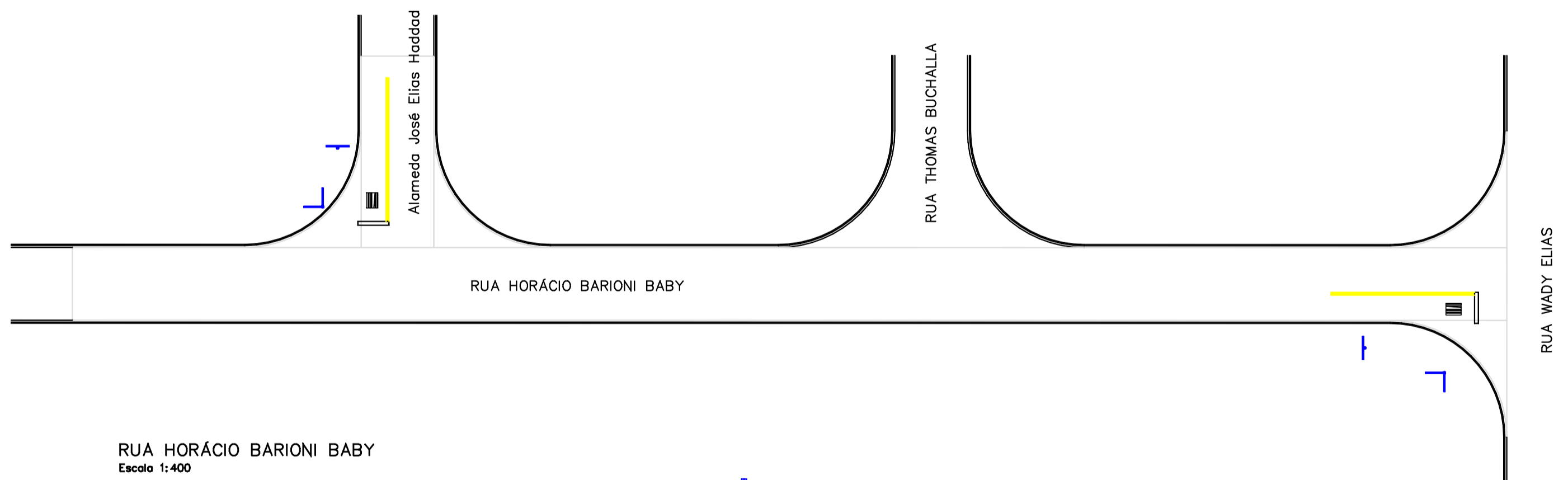


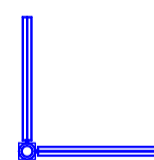
RUA JOSÉ EMÍLIO DOS SANTOS
Escala 1:400



RUA BRAZ FLORENZANO
Escala 1:400



RUA HORÁCIO BARIONI BABY
Escala 1:400



PLACA DE IDENT. DE RUA
Placas e Suportes à Instalar
Escala 1:25



PLACA R1
Suporte e Placa R1 à Instalar
Escala 1:25

<p>Descrição:</p> <h2 style="text-align: center;">SINALIZAÇÃO VIÁRIA</h2> <p style="text-align: center;">PROJETO DE SINALIZAÇÃO VIÁRIA</p>		<p>Folha:</p> <p style="text-align: center; font-size: 1.2em;">SIN 01/02</p>
<p>Objeto:</p> <p>Obras de Infraestrutura Urbana no Município de Monte Alto/SP</p>		<p>Autora Projeto:</p> <p style="text-align: center;">Dulzida Garbin Arquiteta e Urbanista Cru 475185-4</p>
<p>Proprietário:</p> <p>Município de Monte Alto / SP</p>		<p>Técnico Fiscalizador:</p> <p style="text-align: center;">João Paulo Zerbinati Engenheiro Civil Crea 506.926344-0</p>
<p>Endereço:</p> <p>Ruas dos Bairros: Jardim Alvorada e Vila São Francisco</p>		<p>Gestor Financeiro:</p> <p style="text-align: center;">Arthur Rogério Lucentini Diretor Contábil</p>
<p>Município:</p> <p>Monte Alto</p>	<p>Estado:</p> <p>SP</p>	<p>Proprietário:</p> <p style="text-align: center;">Marta Helena Aguiar Rettondini Prefeita Municipal de Monte Alto</p>
<p>Emenda Parlamentar Especial</p> <p>202031350009</p>	<p>Código:</p> <p>0903-003051</p>	
<p>Escala:</p> <p>INDICADA</p>	<p>Data:</p> <p>28/05/2021</p>	<p>Data Última Revisão:</p> <p>-</p>
<p>ART nº: 28027230210797171</p>		