




RUA NORIO CAITO  
Escala 1:400




RUA OCTÁVIO CALEGARI  
Escala 1:400




RUA JOÃO PIRES  
Escala 1:400



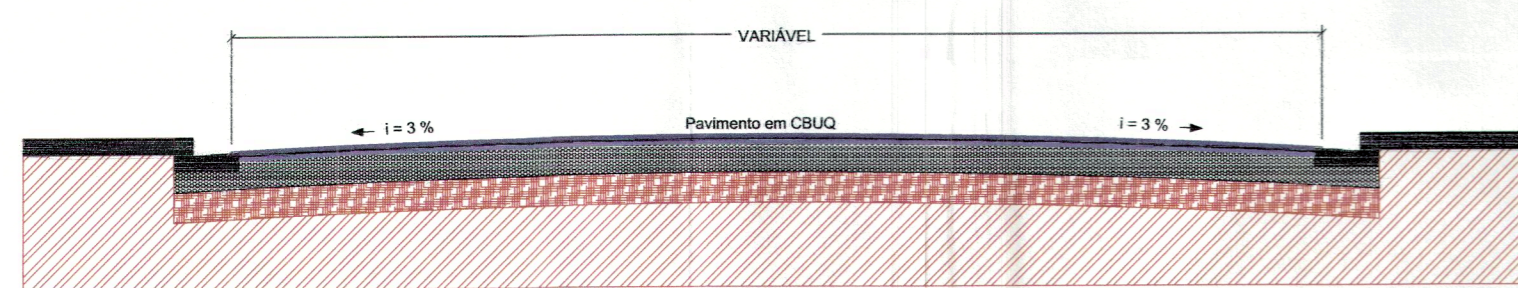
RUA ANTONIO BRANCO  
Escala 1:400



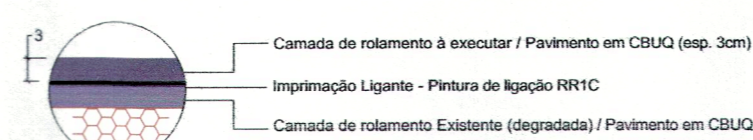
RUA MANOEL COELHO FILHO  
Escala 1:400



RUA RODOLFO MATTIOLI  
Escala 1:400



CORTE LONGITUDINAL RECAPEAMENTO  
Escala 1:50



DETALHE PAVIMENTAÇÃO  
Escala 1:10

NOTA TÉCNICA: AS ÁREAS INDICADAS EM PROJETO FORAM OBTIDAS COM USO DO SOFTWARE AUTOCAD;

- ÁREA A SER RECAPEADA
- SARJETÃO EXISTENTE



**PREFEITURA DE MONTE ALTO**  
DEPARTAMENTO DE CONVÊNIOS E CONGÊNERES

Objeto: **RECAPEAMENTO ASFÁLTICO**  
PROJETO DE RECAPEAMENTO ASFÁLTICO

Folha: **REC 01/01**

Proprietário: **Obras de Infraestrutura Urbana no Município de Monte Alto/SP**

Autora Projeto:

Município de Monte Alto / SP

*Adriana Salvia*  
Cadastrada Profissional  
Análise e Elaboração  
C.R.C. nº 19-299220-3

Endereço: **Ruas dos Bairros: Parque Residencial Laranjeiras, Conjunto Habitacional Vale dos Sonhos e Jardim Canãa**

Município: **Monte Alto**

Estado: **SP**

Proprietário: *[Signature]*  
Júlio Fagundes Camargo Vitorino Rodrigues  
Prefeito Municipal de Monte Alto

Gestor Financeiro: *[Signature]*  
Márcio Roberto Marbraz  
Secretário de Finanças e Equipamentos

Escala: **INDICADA**

Data: **10/03/2020**

Data Última Revisão:

ART nº: **9359779**