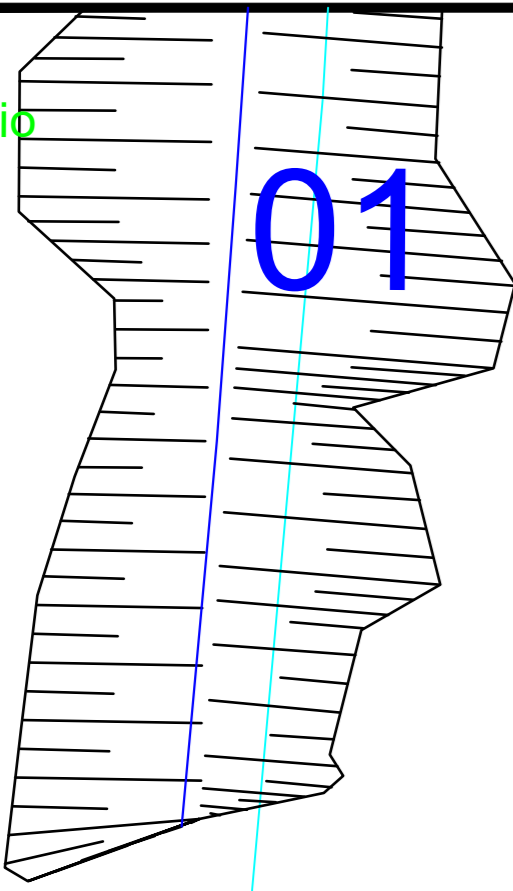
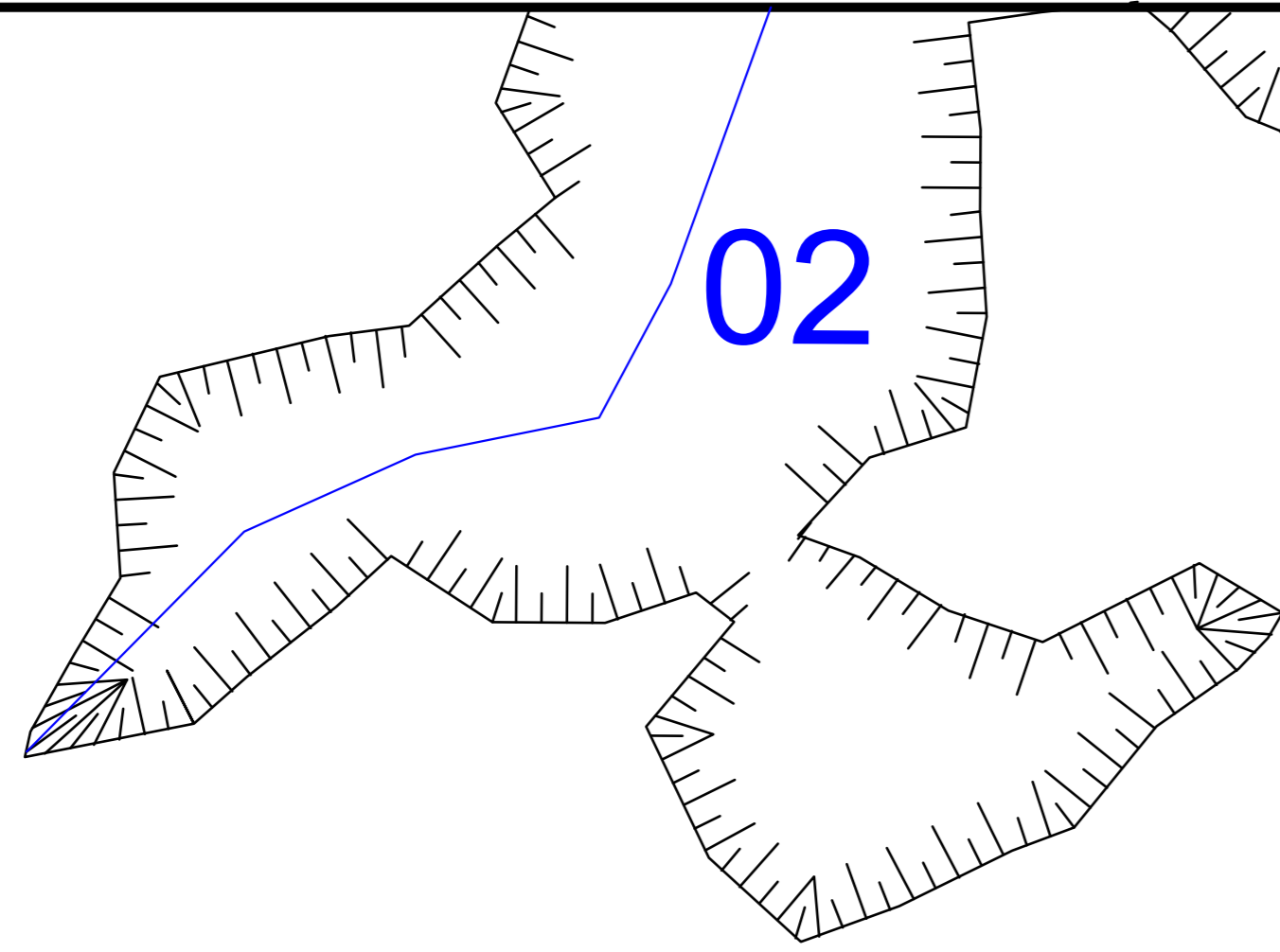


M12 - Pto. Apoio
686.018



01

02



Erosão 2,00m

O DESAGUE DA DRENAGEM EXISTENTE ESTÁ SENDO FEITA EM VALA NATURAL, SEGUINDO ATÉ FLUXO DA NASCENTE. Matrícula nº 25.580, 26.221, 26.222, 26.223



M14 - Pto. Apoio
688.965

684.245

89,73 m - D=1,00m

FLUXO DA ÁGUA I=17%

REDE DE ÁGUA EXISTENTE

TAMPA SABESP



Existente 2 - Boca de Lobo
697.663

5,16 m - D=0,60m

FLUXO DA ÁGUA

M15 - Pto. Apoio
708.647

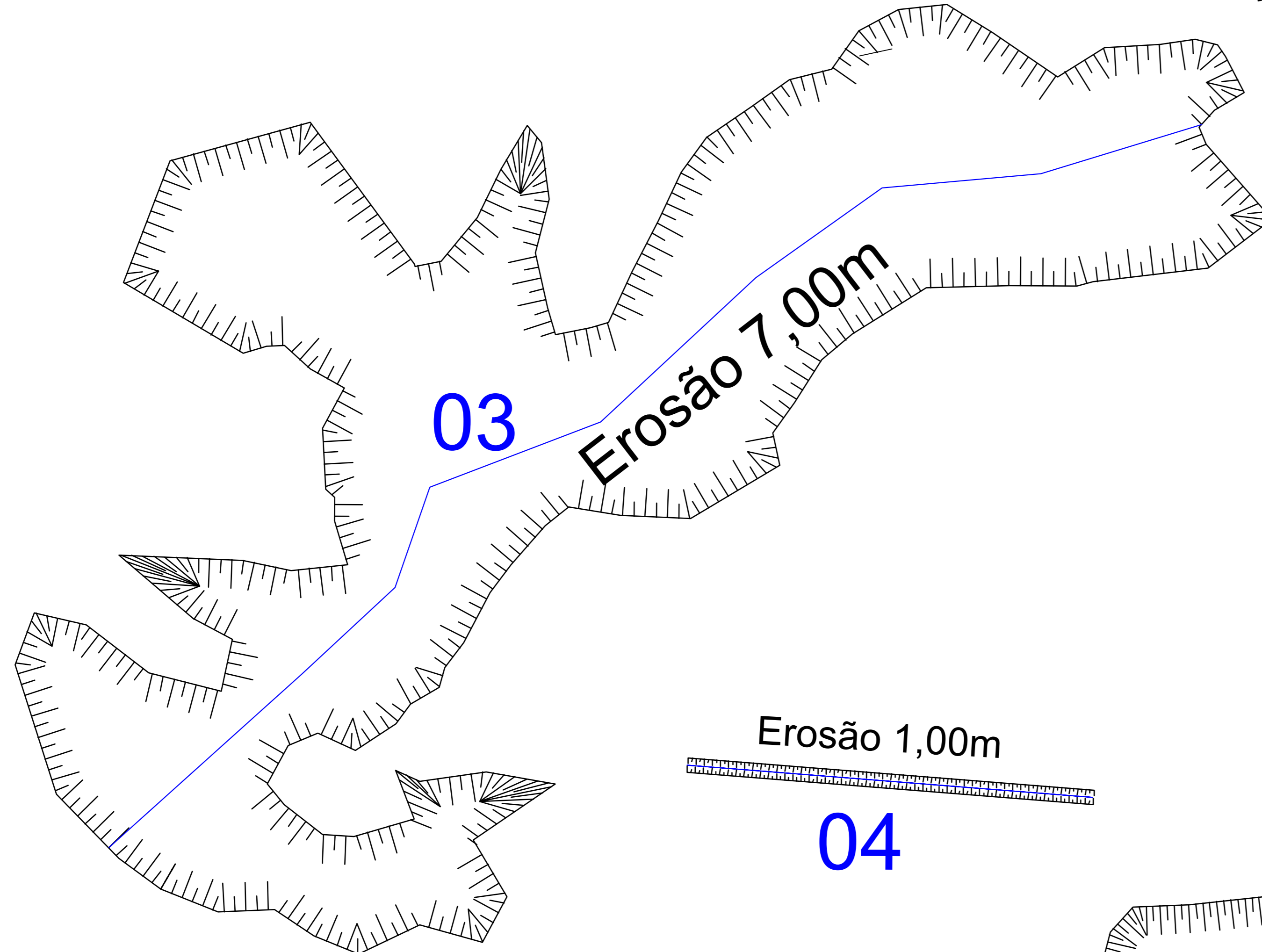
RUA DAS PAPOULAS

Existente 1 - Boca de Lobo
697.843



03

Erosão 7,00m

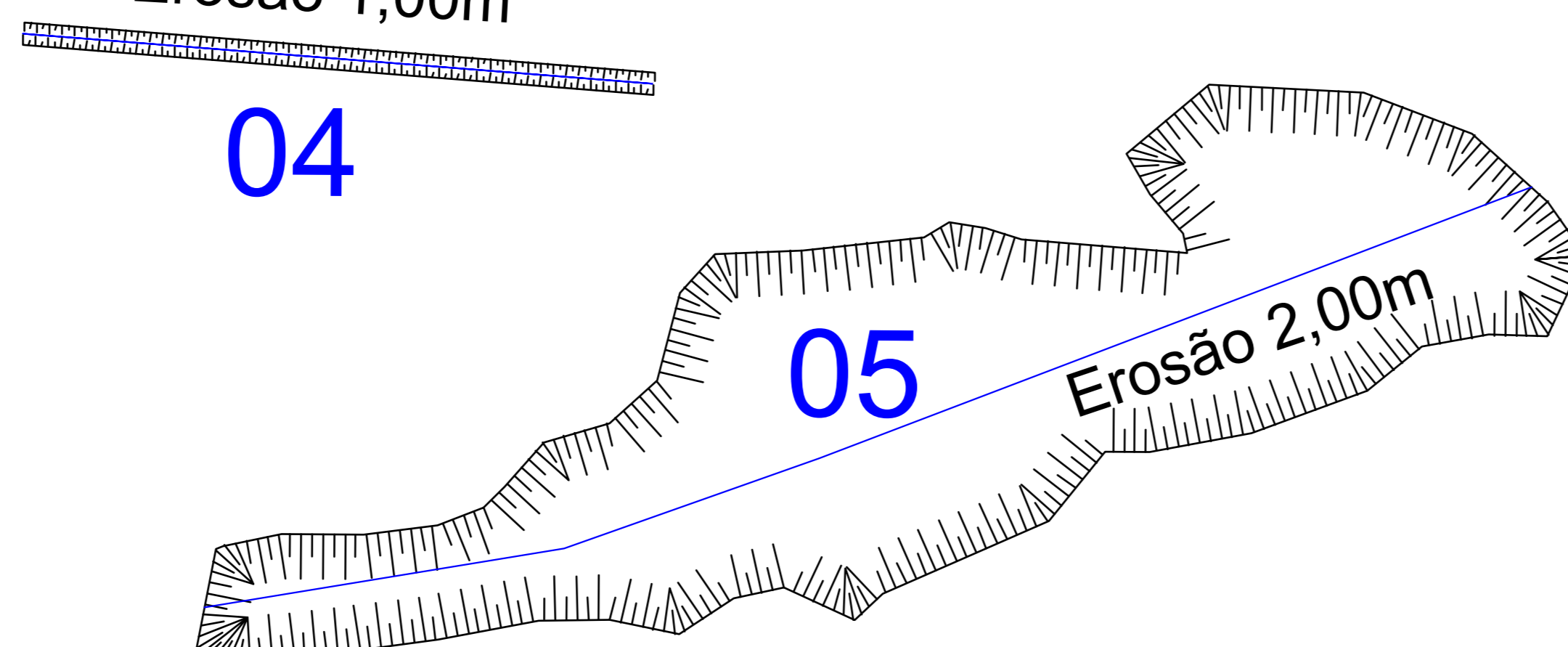


Erosão 1,00m

04

05

Erosão 2,00m

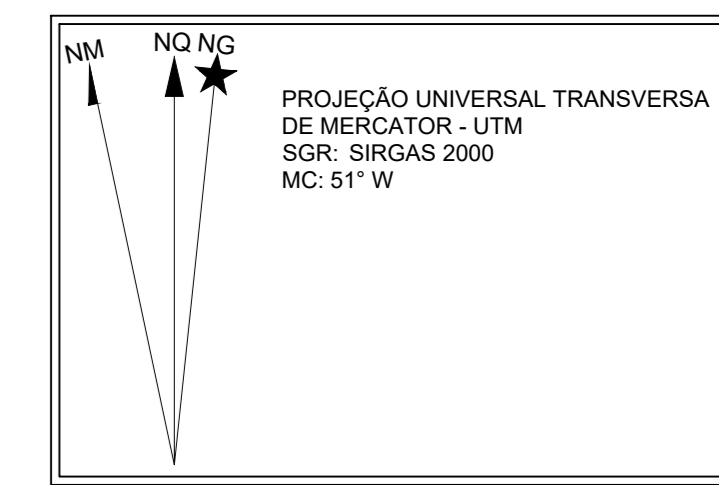


FLUXO DA ÁGUA

RUA DAS PRIMAVERAS

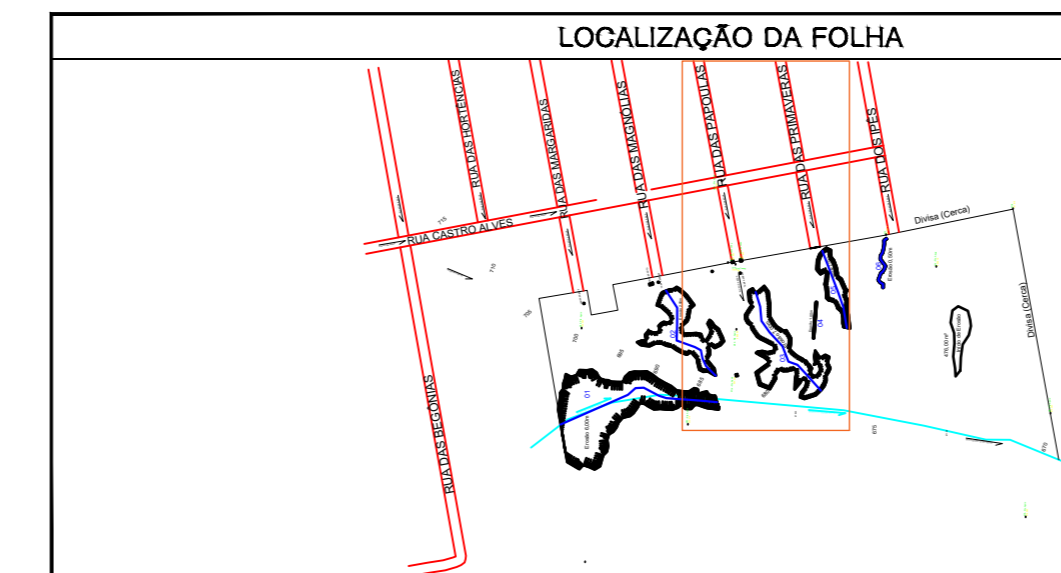
676.32

FLUXO DO CURSO D'ÁGUA



CONVENÇÕES	
TUBULAÇÃO D= 0,60 m - ARMADO EXISTENTE	
TUBULAÇÃO D= 1,00 m - ARMADO EXISTENTE	
CAIXA DE CAPTAÇÃO EXISTENTE (Boca de Lobo)	
DESAGUE DA REDE DE DRENAGEM	

EROSÃO		
01	132,00 m	4.440,00 m ²
02	86,00 m	1.661,00 m ²
03	97,00 m	2.095,00 m ²
04	29,00 m	29,00 m ²
05	64,00 m	688,00 m ²



NOTAS	
1. CONFERIR AS MEDIDAS IN-LOCO.	

PAVIMENTAÇÃO URBANA : RUA DAS PAPOULAS	
PROPRIETÁRIO: PREFEITURA MUNICIPAL DE MONTE ALTO	ASSINATURA:
AUTOR DO PROJETO: MARCOS VINÍCIUS BIGOLOTTI	ASSINATURA:
ART. Nº: 202/22/021192786	ENGENHEIRO CIVIL - CREA SP 50889/1570
PRANCHAS: LEVANTAMENTO DRENAGEM EXISTENTE	SEQUÊNCIA: 01/06
ARQUIVO: Levantamento Drenagem Existente.dwg	DESENHO: DATA: NOVEMBRO/2021
ESCALA: 1:25	REVISÃO: 00