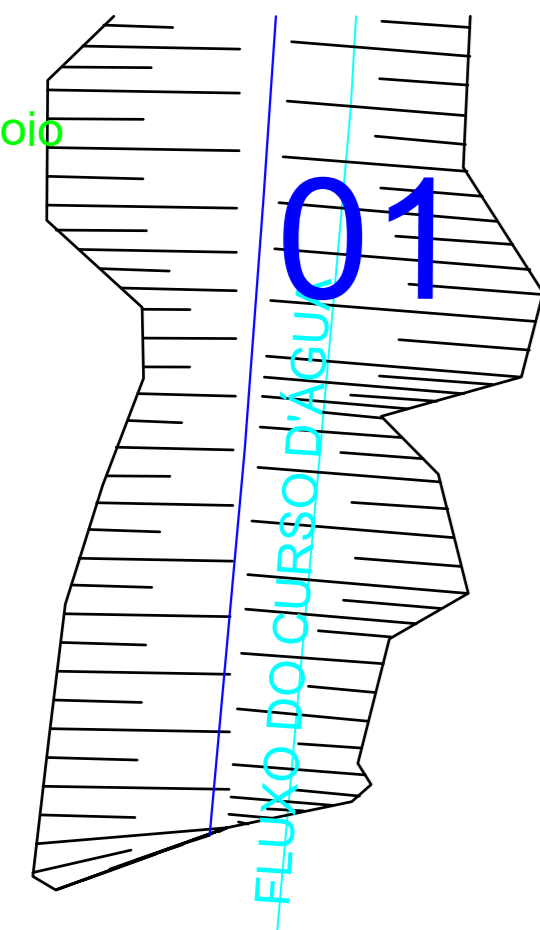
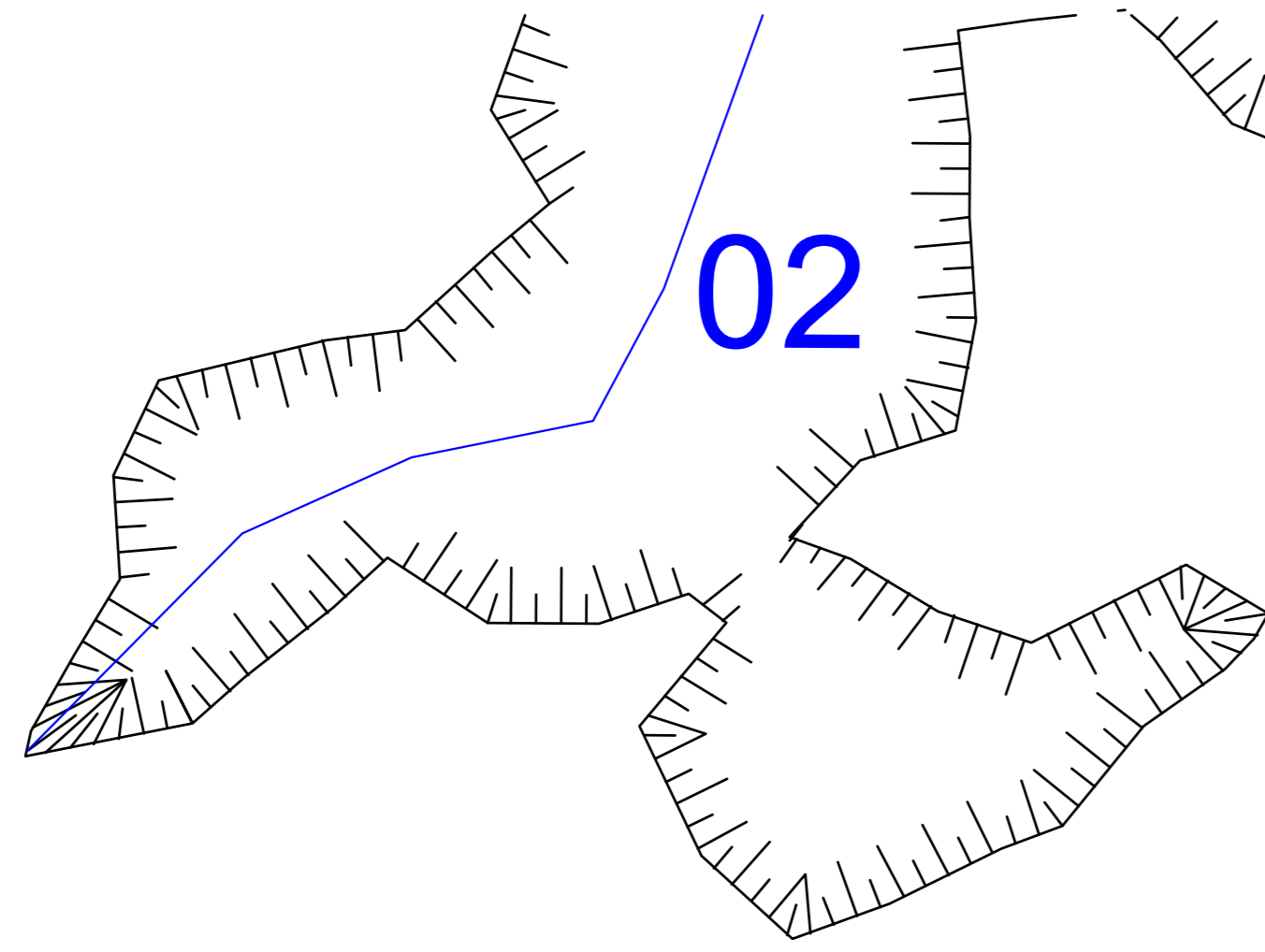


M12 - Pto. Apoio
686.018



02



Erosão 2,00m

TAMPA SABESP

M14 - Pto. Apoio
688.965

89,73 m - D=1,00m

12,65 m - D=0,60m

FLUXO DA ÁGUA I=17%

REDE DE ÁGUA EXISTENTE

CAIXA DE LIGAÇÃO A EXECUTAR

5,16 m - D=0,60m

CAIXA DE LIGAÇÃO A EXECUTAR

13,04 m - D=0,60m

CAIXA DE CAPTAÇÃO A EXECUTAR

27,00 m - D=0,60m

CAIXA DE CAPTAÇÃO A EXECUTAR

M15 - Pto. Apoio
708.647

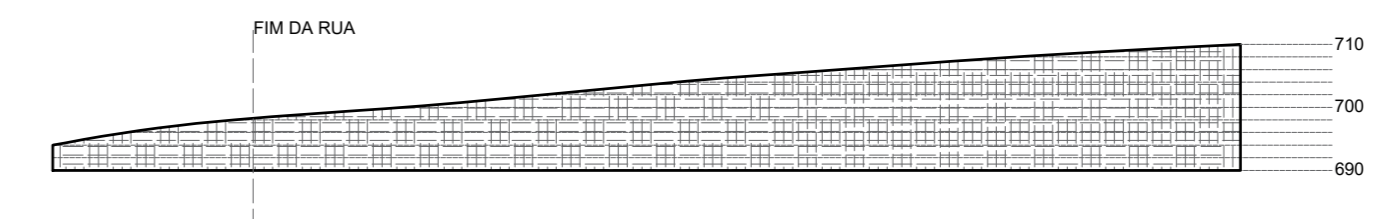
RUA DAS PAPOULAS

O DESAGUE DA DRENAGEM EXISTENTE ESTÁ SENDO FEITA EM VALA NATURAL. SEGUINDO ATÉ FLUXO DA NASCENTE. Matrícula nº 25.580, 26.221, 26.222, 26.223

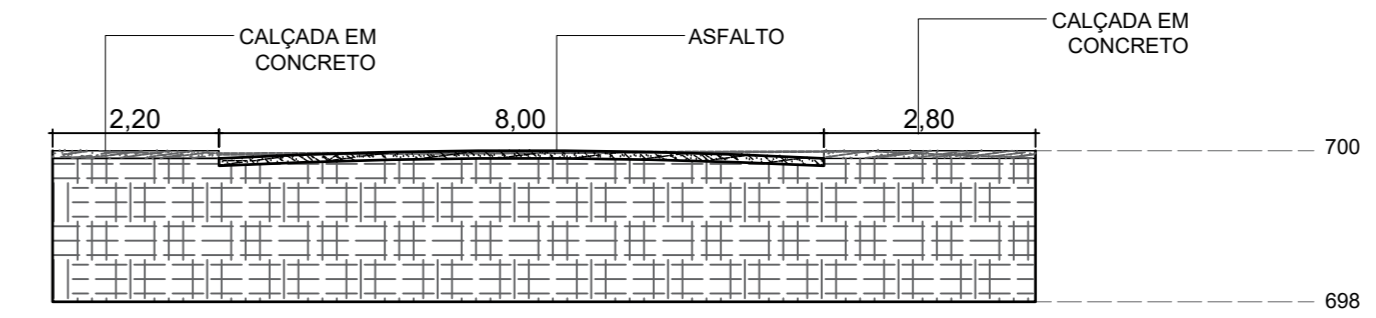
684.245

QUADRO QUANTITATIVO	
ESCAVAÇÃO MECÂNICA DE VALAS 1a CAT.	105,38 m ³
ESCAVAÇÃO MANUAL DE VALAS 1a CAT.	10,53 m ³
REATERRO APLICADO MECANICAMENTE	64,54 m ³
REATERRO APLICADO MANUALMENTE	9,03 m ³
B.SIC. #100 A	1 UND.
CONCRETO 1x4-20MPA	5,45 m ³
FORMA DE MADEIRA	25,94 m ²
GRELHA DE CAPTAÇÃO	3,20 m
CAIXA CAPTAÇÃO DUPLA	2 UND.
CAIXA DE LIGAÇÃO	1 UND.

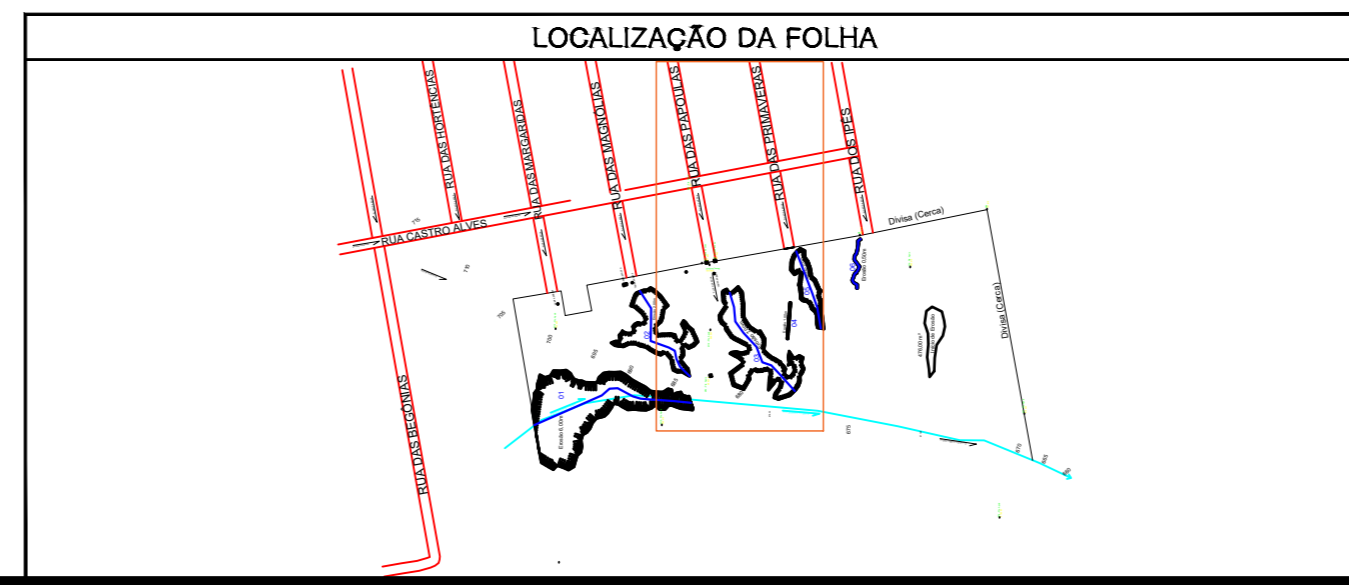

CONVENÇÕES	
TUBULAÇÃO Ø= 0,60 m - ARMADO EXISTENTE	
TUBULAÇÃO Ø= 1,00 m - ARMADO EXISTENTE	
CAIXA DE CAPTAÇÃO EXISTENTE (Boca de Lobo)	
DESAGUE DA REDE DE DRENAGEM	
TUBULAÇÃO Ø= 0,60 m - A EXECUTAR	
CAIXA DE CAPTAÇÃO A EXECUTAR	
CAIXA DE LIGAÇÃO A EXECUTAR	



CORTE LONGITUDINAL AA - RUA DAS PAPOULAS
ESCALA 1:1200



CORTE TRANSVERSAL BB - RUA DAS PAPOULAS
ESCALA 1:100



LOCALIZAÇÃO DA FOLHA		NOTAS	
		1. CONFERIR AS MEDIDAS IN-LOCO.	
0	EMIÇÃO DO PROJETO	NOV/08	A.R.O. A.R.O.
REV.	MODIFICAÇÃO	DATA	VERIF. APROV.

AEAA-MA
Associação de Engenheiros e Arquitetos de Monte Alto

PROPRIETÁRIO: PREFEITURA MUNICIPAL DE MONTE ALTO
ASSINATURA: _____

AUTOR DO PROJETO: MARCOS VINÍCIUS BIGOLOTTI
ENGENHEIRO CIVIL - CREA SP 50689/9150
ASSINATURA: _____

FRANCHA: _____ SEQUÊNCIA: 02/06

PROJETO DE DRENAGEM

ARQUIVO: Proposta de Drenagem.dwg DESENHO: _____ DATA: NOVEMBRO/2021 ESCALA: 1:25 REVISÃO: 00