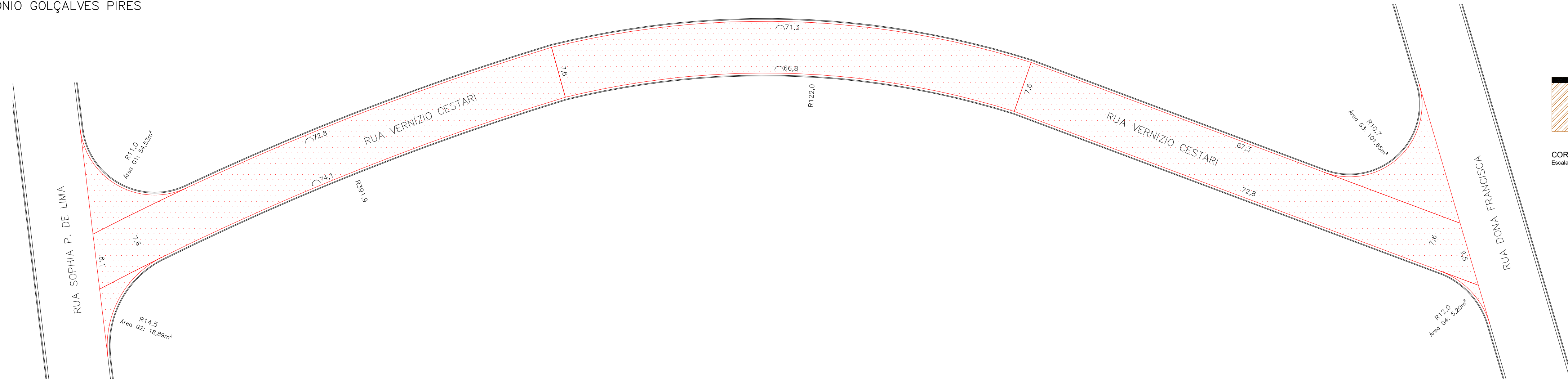
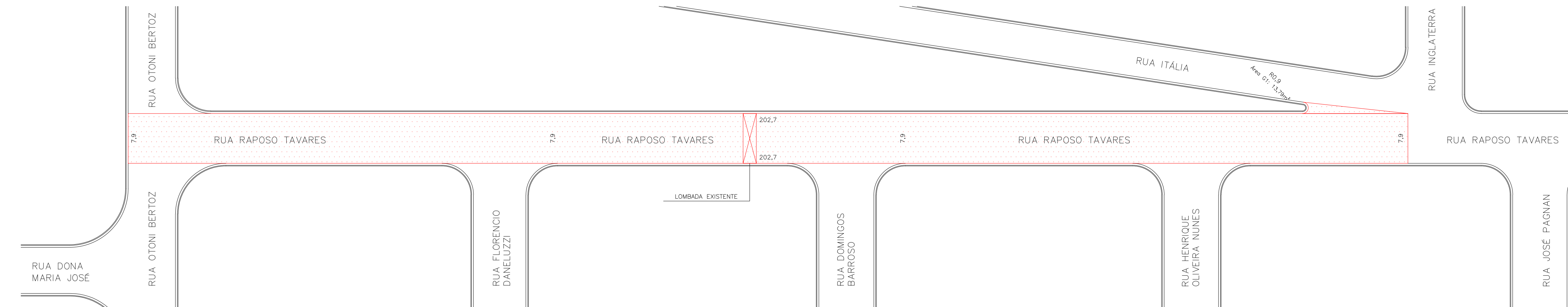




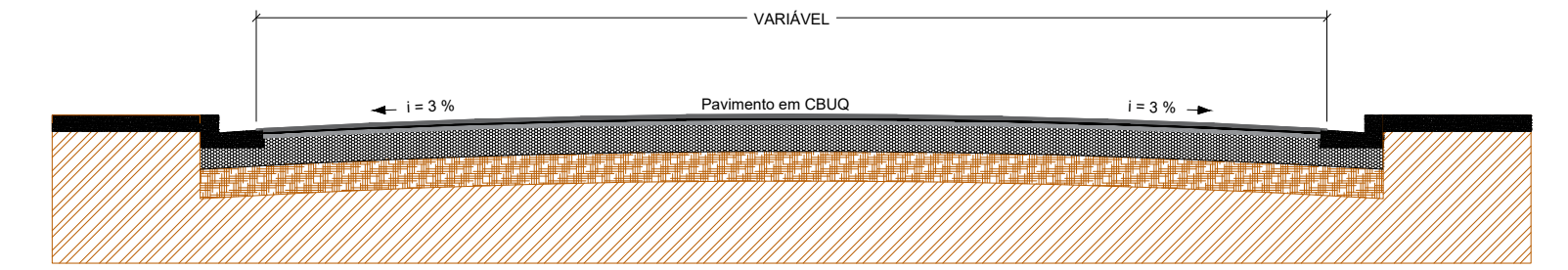
RUA ANTONIO GOLÇALVES PIRES
Escala 1:400



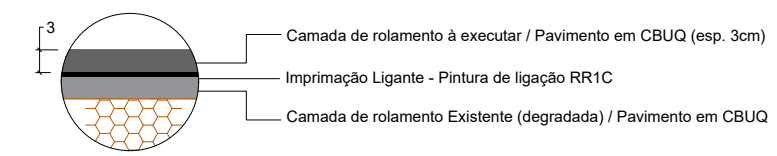
RUA VERNIZIO CESTARI
Escala 1:400



RUA RAPOSO TAVARES
Escala 1:400



CORTE LONGITUDINAL RECAPEAMENTO
Escala 1:50



DETALHE PAVIMENTAÇÃO
Escala 1:10

- ÁREA A SER RECAPEADA
- SARJETÃO EXISTENTE
- PAVIMENTO EXISTENTE EM LAJOTA DE CONCRETO

NOTA TÉCNICA: AS ÁREAS INDICADAS FORAM OBTIDAS ATRAVÉS DO SOFTWARE AUTOCAD.

		Rua Santos Dumont, nº 206, Vila Ercília São José do Rio Preto / SP Fone: (17) 4141-4351	
Descrição: RECAPEAMENTO ASFÁLTICO VIAS À RECAPEAR		Folha: REC 01/02	
Objeto: RECAPEAMENTO ASFÁLTICO NO MUNICÍPIO		Autor Projeto: Bruna Dayara Aguiar Cardoso Engenheira Civil CREA: 507.007.300-4 SP	
Proprietário: MUNICÍPIO DE MONTE ALTO - SP		Proprietário: Maria Helena Aguiar Rettondini Prefeita do Município de Monte Alto - SP	
Endereço: DIVERSAS RUAS		Estado: SP	
Município: MONTE ALTO		Contrato de Repasse nº: 1064414-09/2019	
Matrícula / Transcrição: -		Coordenadas Geográficas / SAD69: -	
Escala: Indicada		Data: 29/11/2019	
Data Última Revisão: 12/11/2021		ART nº: 2.802.723.019.158.231-5	