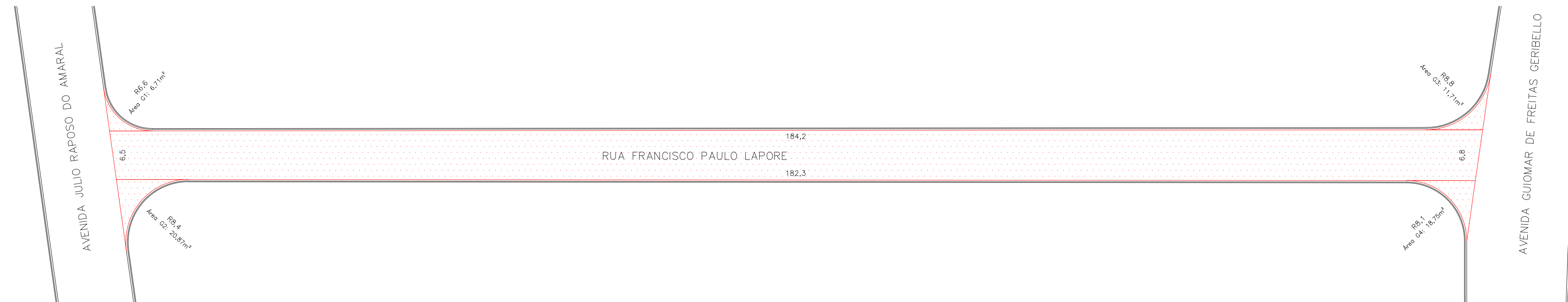
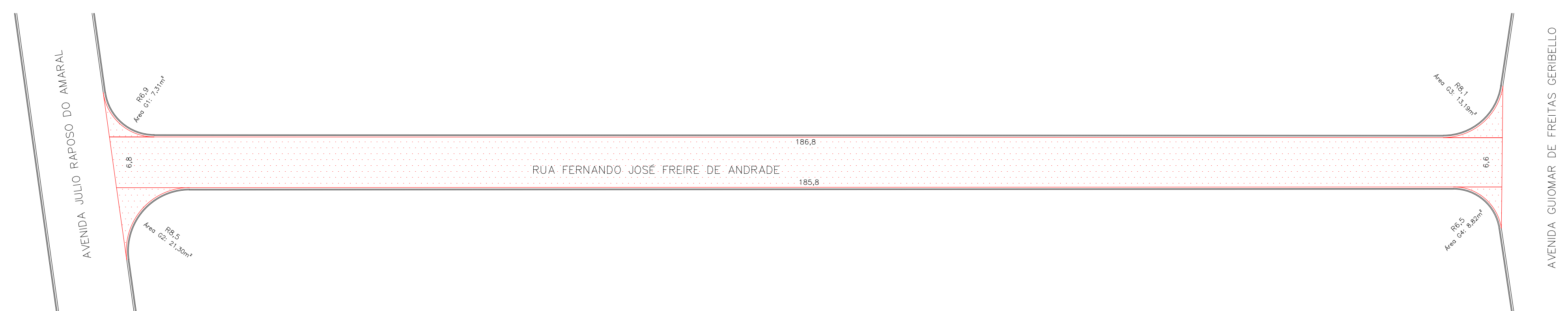


RUA JOSÉ PAVANELLI
Escala 1:400



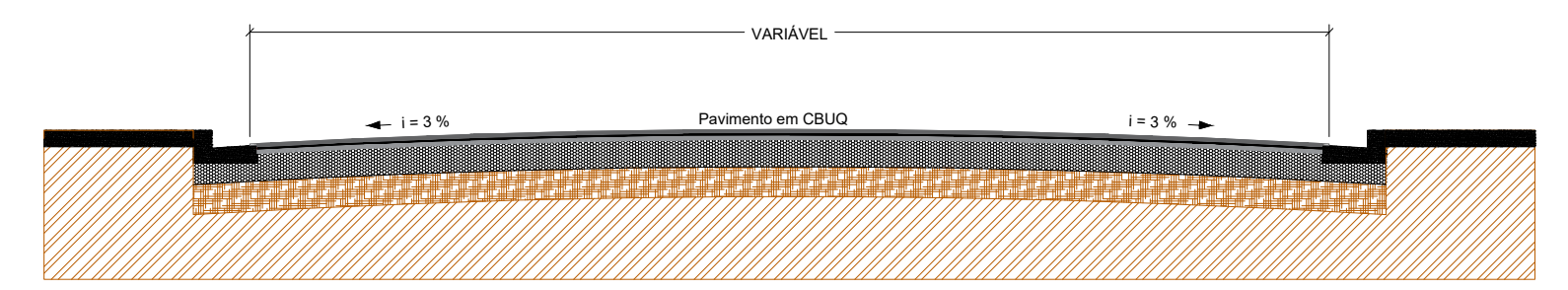
RUA FRANCISCO PAULO LAPORE
Escala 1:400



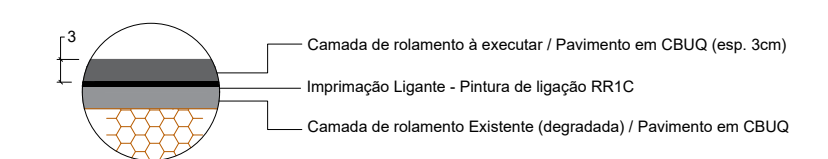
RUA FERNANDO JOSÉ FREIRE DE ANDRADE
Escala 1:400



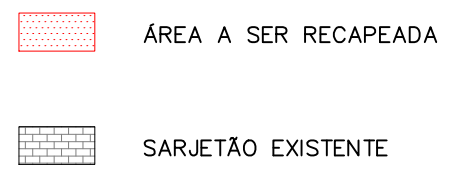
RUA SALVADOR OLIVÉRIO
Escala 1:400



CORTE LONGITUDINAL RECAPEAMENTO
Escala 1:50



DETALHE PAVIMENTAÇÃO
Escala 1:10



NOTA TÉCNICA: AS ÁREAS INDICADAS EM PROJETO FORAM OBTIDAS COM USO DO SOFTWARE AUTOCAD;

		Rua Santos Dumont, nº 206, Vila Ercília São José do Rio Preto / SP Fone: (17) 4141-4351	
Descrição: RECAPEAMENTO ASFÁLTICO VIAS À RECAPEAR		Folha: REC 01/02	
Objeto: Recapeamento asfáltico nos seguintes bairros do Município de Monte Alto sendo eles: Conj. Hab. Vale dos Sonhos, Par. Res. Laranjeiras e Jd. Canaã		Autor Projeto: Bruno Dayana Aguiar Cardoso Engenheira Civil CREA: 907.007.004-0/SP	
Proprietário: Município de Monte Alto - SP		Proprietário: Maria Helena Aguiar Redondini Prefeita do Município de Monte Alto - SP	
Endereço: Ruas dos Bairros: C. H. Vale dos Sonhos, P. R. Laranjeiras e Jd. Canaã		Município: Monte Alto	
Estado: SP		Contrato de Repasse nº: 1065882-35/2019	
Matrícula / Transcrição: -		Coordenadas Geográficas / SAD69: -	
Escala: Indicada	Data: 16/12/2019	Data Última Revisão: 12/11/2021	ART nº: 2.802.723.019.166.509-0