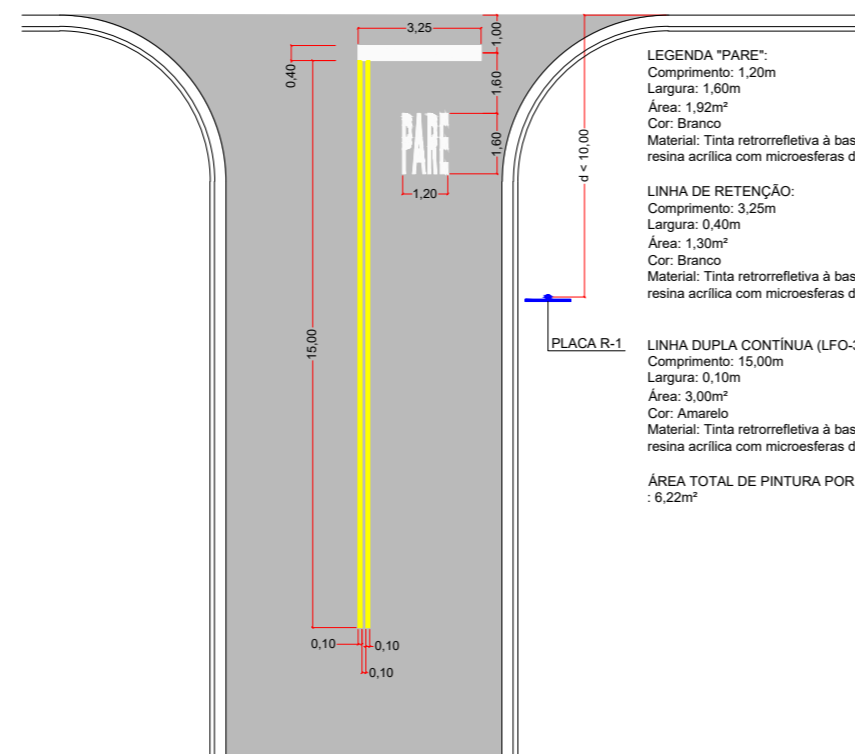


PINTURA LOMBARA:
 Comprimento: variável
 Largura: 0,50m
 Espessura: 0,10m
 Área: variável
 Cor: Amarelo
 Material: Tinta retrorefletiva à base de resina acrílica com microesferas de vidro

Obs.: Considerar área total do retângulo do lombada para cálculo da pintura.

Detalhamento Sinalização Horizontal Lombada
 Escala 1:200



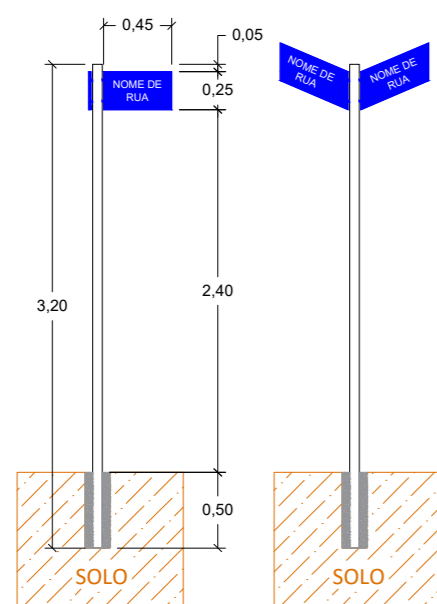
LEGENDA "PARE":
 Comprimento: 1,20m
 Largura: 1,60m
 Área: 1,92m²
 Cor: Branco
 Material: Tinta retrorefletiva à base de resina acrílica com microesferas de vidro

LINHA DE RETENÇÃO:
 Comprimento: 3,25m
 Largura: 0,40m
 Área: 1,30m²
 Cor: Branco
 Material: Tinta retrorefletiva à base de resina acrílica com microesferas de vidro

LINHA DUPLA CONTÍNUA (LFO-3):
 Comprimento: 15,00m
 Largura: 0,10m
 Área: 3,00m²
 Cor: Amarelo
 Material: Tinta retrorefletiva à base de resina acrílica com microesferas de vidro

ÁREA TOTAL DE PINTURA POR "PARE":
 : 6,22m²

Detalhamento Sinalização Horizontal
 Escala 1:200



Modelo Placa:
 Placa esmaltada para identificação de rua em chapa de aço
 Dimensões: 45cm x 25cm
 Cores:
 Fundo: azul claro
 Letras: Branco

Suporte:
 Suporte tubular de aço galvanizado, D 2,5"
 Comprimento:
 Placas à substituir: Suporte com comprimento 320cm
 Placas e Suportes à substituir: Suporte com comprimento de 320cm

Obs.: A borda inferior da placa deve ficar a uma altura livre de no mínimo 220cm.

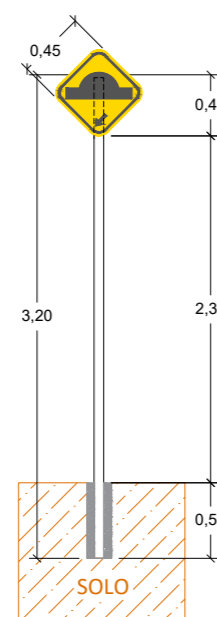
DET. 02: PLACA DE IDENT. DE RUA
 Vista Frontal e Vista Lateral
 Escala 1:50



Sinal	Forma	Código	Cores	
			Fundo	Vermelho Refletivo
	R-1		Orla interna	Branco Refletivo
			Orla externa	Vermelho Refletivo
			Letra	Branco Refletivo
			Verso	Preto Fosco

Via	Lado (m)	Orla interna (m)	Orla externa (m)
Urbana	0,25	0,028	0,050

DET. 01: PLACA R1
 Vista Frontal
 Escala 1:50



Sinal	Forma	Código	Cores	
			Fundo	Amarelo
		A-18	Símbolo	Preta
			Orla interna	Preta
			Orla externa	Amarela
			Letra	Preto

Via	Lado (m)	Orla interna (m)	Orla externa (m)
Urbana	0,45	0,009	0,018

DET. 03: PLACA A-18
 Vista Frontal
 Escala 1:50

Rua Santos Dumont, nº 206, Vila Ercília
 São José do Rio Preto / SP
 Fone: (17) 4141-4351

Descrição:

SINALIZAÇÃO VIÁRIA

DETALHAMENTOS SINALIZAÇÃO

Folha:

SIN 03/03

Objeto:
 Recapeamento asfáltico nos seguintes bairros do Município de Monte Alto sendo eles: Conj. Hab. Vale dos Sonhos, Par. Res. Laranjeiras e Jd. Canaã

Proprietário:
 Município de Monte Alto - SP

Endereço:
 Ruas dos Bairros: C. H. Vale dos Sonhos, P. R. Laranjeiras e Jd. Canaã

Município: Estado: SP

Matrícula / Transcrição: Contrato de Repasse nº: 1065882-35/2019

Coordenadas Geográficas / SAD69:
 -

Autor Projeto:
 Bruna Dayara Aguiar Cardoso
 Engenheira Civil
 CREA: 507.007.350-4 SP

Proprietário:
 Maria Helena Aguiar Rettondini
 Prefeita do Município de Monte Alto - SP

Escala:
 Indicada

Data:
 16/12/2019

Data Última Revisão:
 12/11/2021

ART nº:
 2.802.723.019.166.509-0