

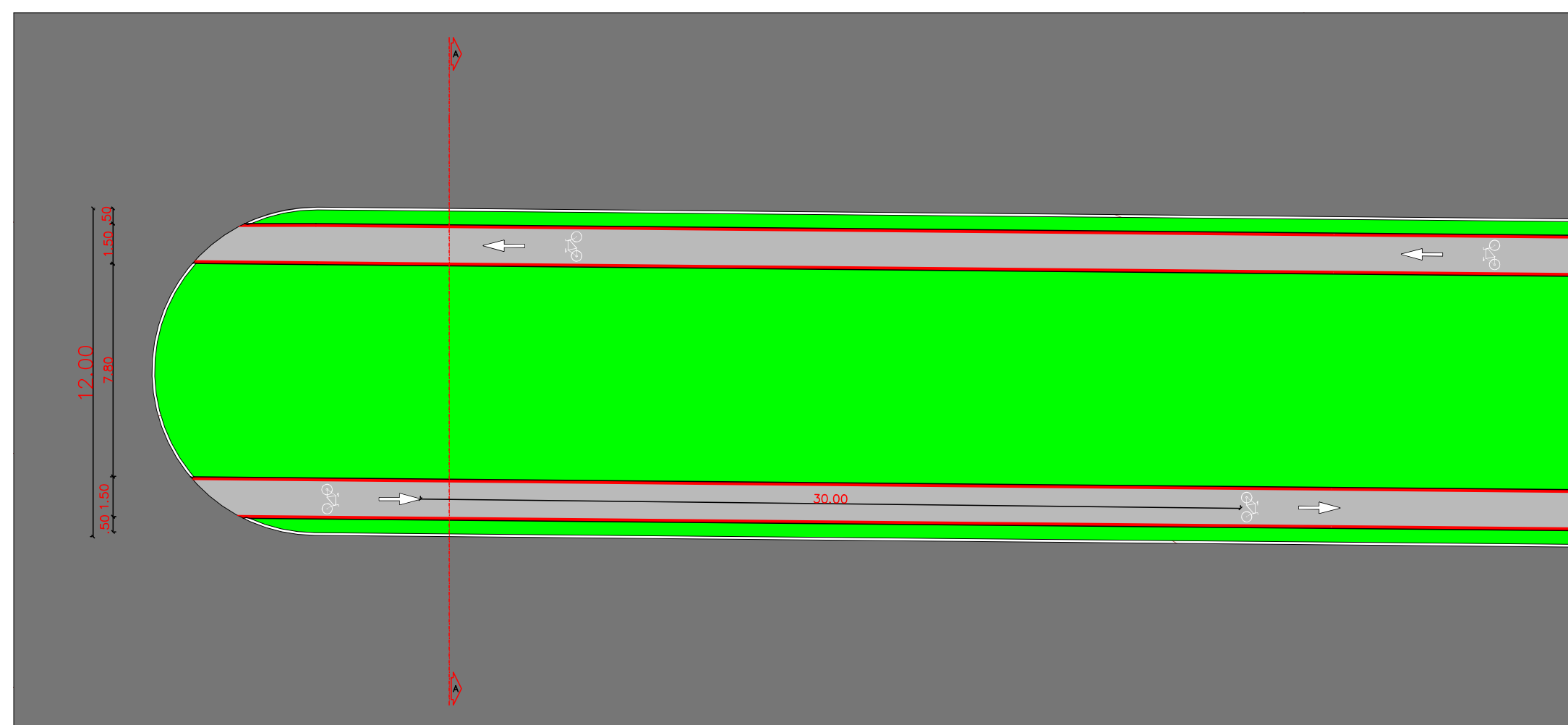
IMPLANTAÇÃO
esc 1:1000

DETALHE 1

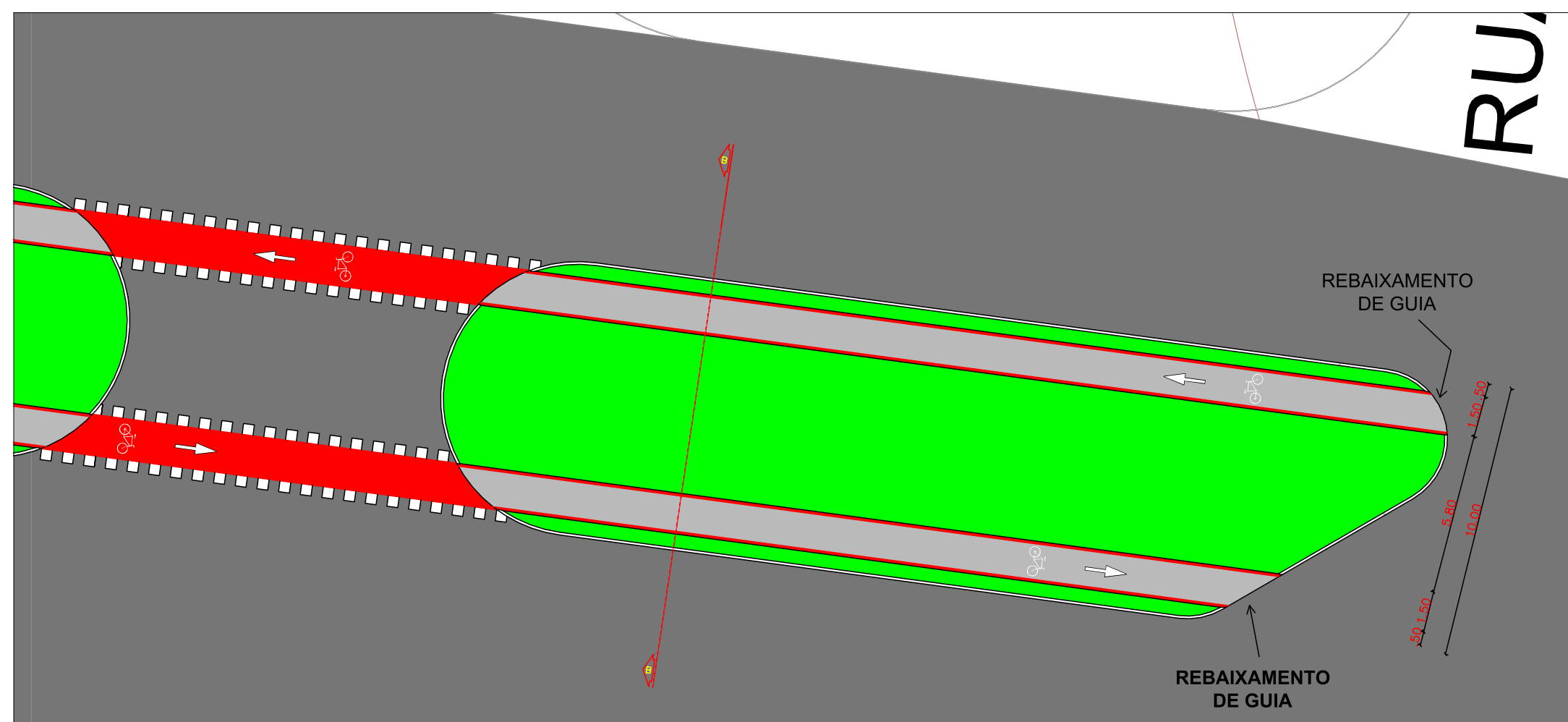
C:\Users\geromel\Desktop\Lucas²²\Imagens\EXTENÇÃO CICLOVIA.jpg

DETALHE 2

VISTA AÉREA
esc 1:1000



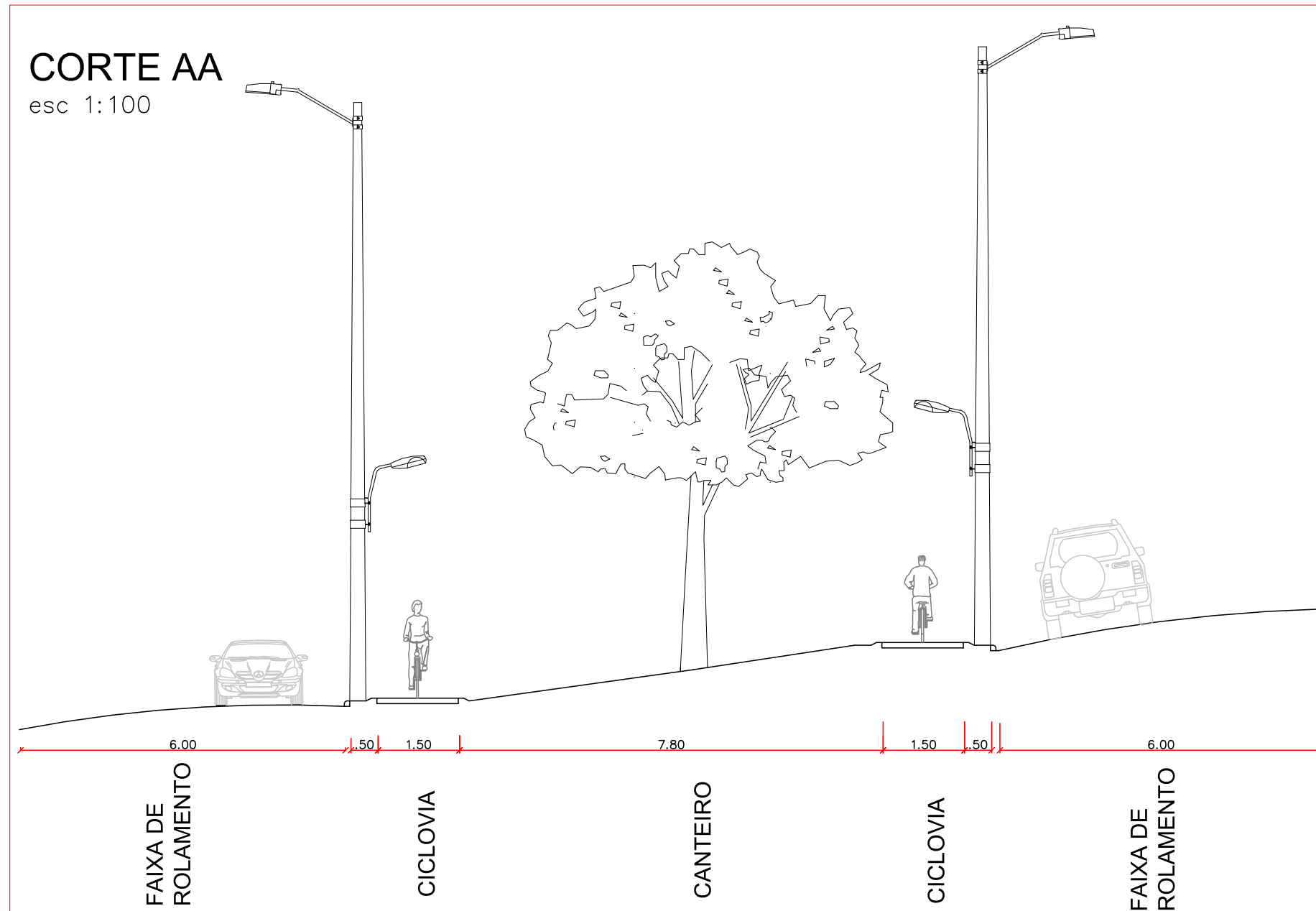
DETALHE 1
esc 1:200



DETALHE 2
esc 1:200

*OBS.: TODOS OS CRUZAMENTOS ENTRE A RUA E OS CANTEIROS DEVEM POSSUIR GUIA REBAIXADA

CORTE AA
esc 1:100



CORTE BB
esc 1:100



QUADRO DE ÁREAS

ÁREA DO PAVIMENTO	1875 m ²
-------------------	---------------------

PROJETO DE IMPLANTAÇÃO Folha 01/03

OBJETO	CICLOVIA
PROPRIETÁRIO	PREFEITURA DE MONTE ALTO
ENDEREÇO	AV. JULIO RAPOSO DO AMARAL JARDIM IMPERIAL - JARDIM MONTE BELO
ESCALA	1/100 1/200 1/1000 MONTE ALTO / SP
DATA	DEZEMBRO/2021
SITUAÇÃO SEM ESCALA	A APROVAÇÃO DO PRESENTE PROJETO NÃO IMPLICA NO RECONHECIMENTO POR PARTE DA PREFEITURA, DO DIREITO DE PROPRIEDADE DO TERRENO.
PROPRIETÁRIO:	PREFEITURA MUNICIPAL DE MONTE ALTO CNPJ: 51.816.247/0001-11
AUTOR PROJETO:	DANIEL SIMIELE CREA 506.241.747-0 ENGENHEIRO CIVIL
OBSERVAÇÕES	Extensão total da ciclovia: 1750 m Extensão total dos canteiros: 1250 m
EXTENSÃO DE VIA POR CANTEIRO	01: 83,5 m / 83,5 m 08: 32,1 m / 32,1 m 02: 89,5 m / 89,5 m 09: 32,1 m / 32,1 m 03: 89,5 m / 89,5 m 10: 32,1 m / 32,1 m 04: 32,0 m / 32,0 m 11: 32,1 m / 32,1 m 05: 32,1 m / 32,1 m 12: 75,3 m / 75,3 m 06: 32,1 m / 32,1 m 13: 30,5 m / 35,8 m 07: 32,2 m / 32,2 m
CREA SP ART. N°	28027230211885314