
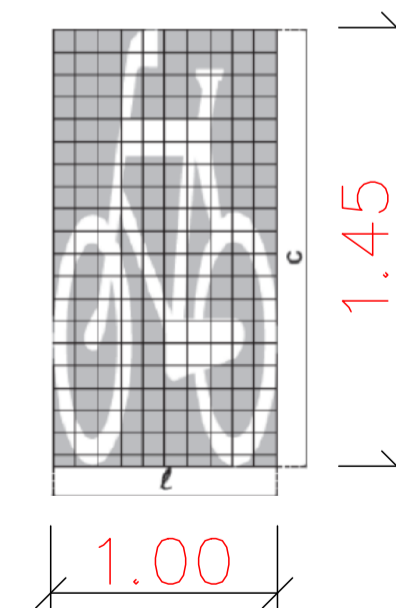
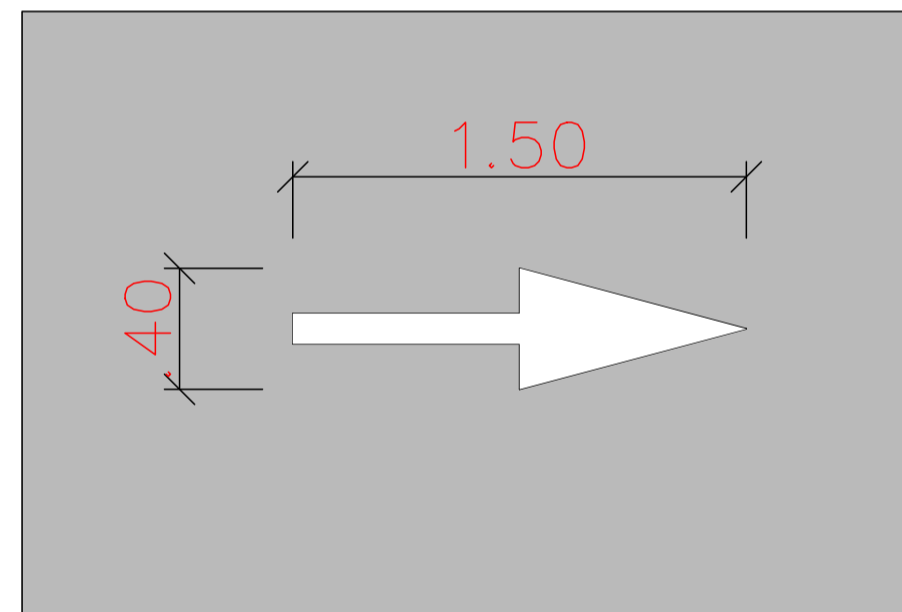


DETALHE FAIXA DE CRUZAMENTO
esc 1:75



DETALHE DISTANCIAMENTO DA SINALIZAÇÃO
esc 1:250

ÁREA DE SINALIZAÇÃO HORIZONTAL	
SINALIZAÇÃO BRANCA	227,6 m2
SINALIZAÇÃO VERMELHA	789,25 m2



DETALHE SINALIZAÇÃO
esc 1:25

PROJETO DE SINALIZAÇÃO

Folha 03/03

OBJETO	CICLOVIA	
PROPRIETARIO	PREFEITURA DE MONTE ALTO	
ENDEREÇO	AV. JULIO RAPOSO DO AMARAL JARDIM IMPERIAL - JARDIM MONTE BELO	
ESCALA	1/25 1/75 1/250	MONTE ALTO / SP
DATA	DEZEMBRO/2021	
SITUAÇÃO SEM ESCALA		A APROVAÇÃO DO PRESENTE PROJETO NÃO IMPLICA NO RECONHECIMENTO POR PARTE DA PREFEITURA, DO DIREITO DE PROPRIEDADE DO TERRENO.
PROPRIETÁRIO:	PREFEITURA MUNICIPAL DE MONTE ALTO CNPJ: 51.816.247/0001-11	
AUTOR PROJETO:	DANIEL SIMIELE CREA 506.241.747-0 ENGENHEIRO CIVIL	
CREA SP ART	Nº28027230211885314	
OBSERVAÇÕES		