PERFIL TRANSVERSAL DAS RUAS A SEREM RECAPEADAS

PADRÃO PARA RUAS DE CIDADES

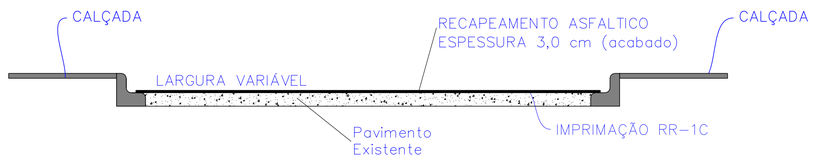

JARD. ALVORADA

ÁREA= 2.001,83 M²

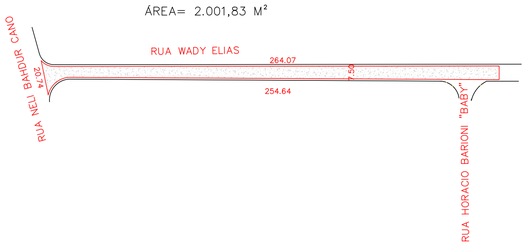

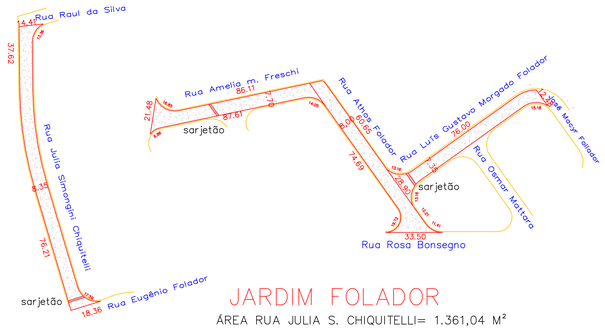

JARDIM FOLADOR

ÁREA RUA JULIA S. CHIQUITELLI= 1.361,04 M²
ÁREA RUA ATHOS FOLADOR = 941,38 M²
ÁREA RUA LUIZ GUSTAVO MORGADO FOLADOR = 791,00 M²
ÁREA RUA AMELIA FRESCHI = 808,78 M²

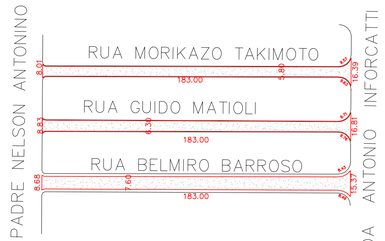

RESID. LARANJEIRAS

ÁREA RUA BELMIRO BARROSO= 1.426,60 M²
ÁREA RUA GUIDO MATIOLI = 1.157,50 M²
ÁREA RUA MORIKAZO TAKIMOTO= 1.082,65 M²

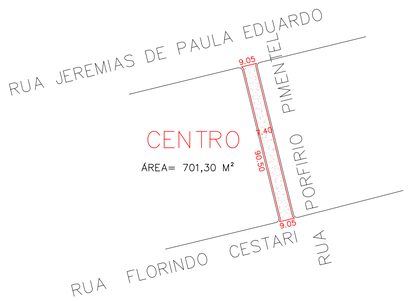

CENTRO

ÁREA= 701,30 M²

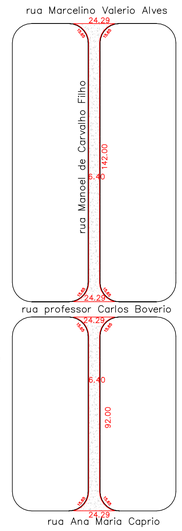

JD CANAA

ÁREA 1= 1.161,04 M²
ÁREA 2= 841,04 M²

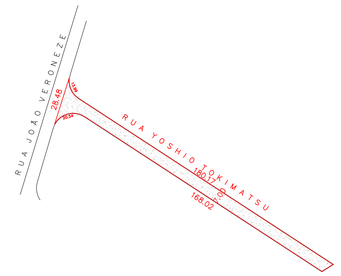

JD BELA VISTA DO MIRANTE

ÁREA= 1.380,76 M²

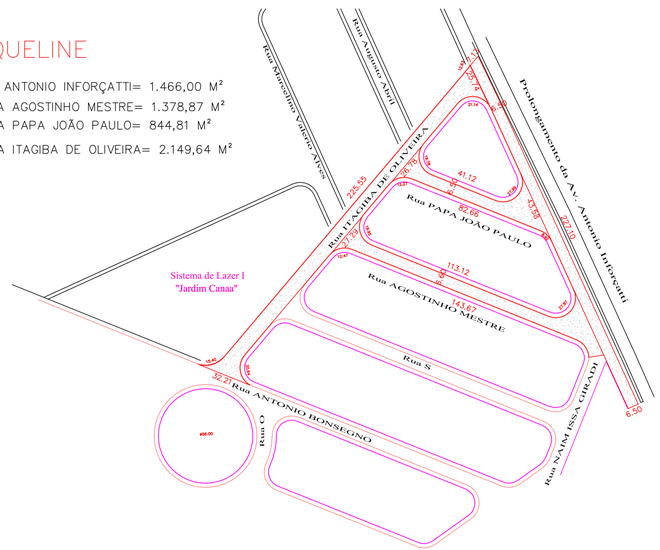

JD JAQUELINE

ÁREA AV ANTONIO INFORÇATTI= 1.466,00 M²
ÁREA RUA AGOSTINHO MESTRE= 1.378,87 M²
ÁREA RUA PAPA JOÃO PAULO= 844,81 M²
ÁREA RUA ITAGIBA DE OLIVEIRA= 2.149,64 M²

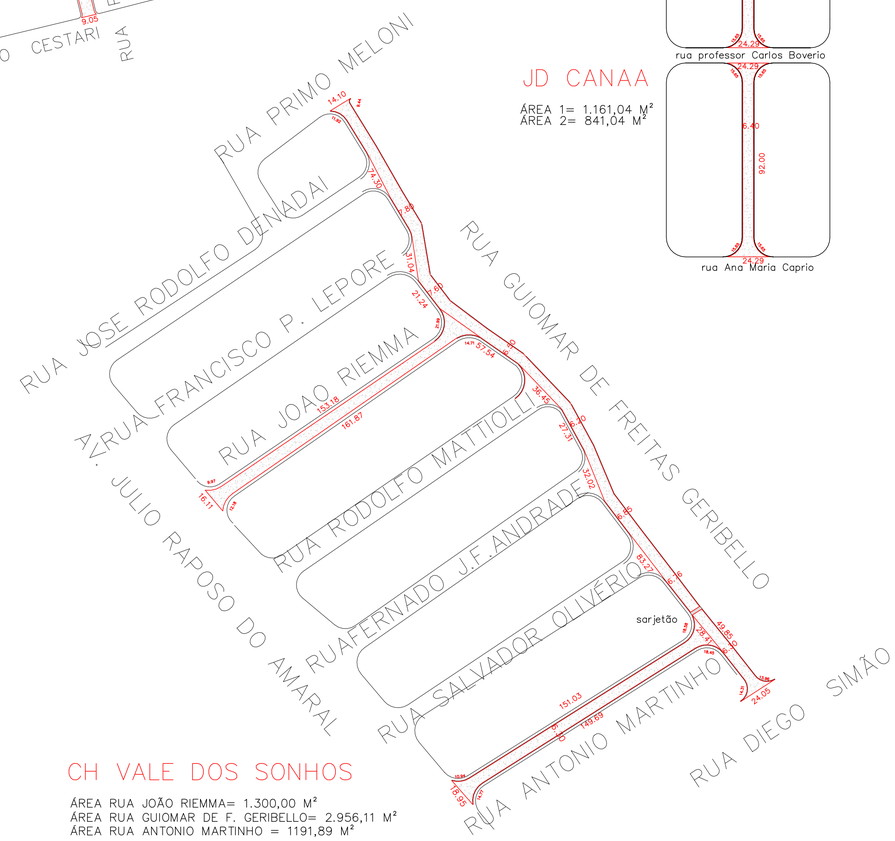

CH VALE DOS SONHOS

ÁREA RUA JOÃO RIEMMA= 1.300,00 M²
ÁREA RUA GUIOMAR DE F. GERIBELLO= 2.956,11 M²
ÁREA RUA ANTONIO MARTINHO = 1191,89 M²

PROJETO COMPLETO

OBJETO	RECAPEAMENTO ASFALTICO
PROPRIETARIO	PREFEITURA DE MONTE ALTO
ENDEREÇO	DIVERSAS VIAS NO MUNICIPIO MONTE ALTO/SP
ESCALA	INDICADAS — MONTE ALTO / SP
DATA	MAIO DE 2022

SITUAÇÃO SEM ESCALA

A APROVAÇÃO DO PRESENTE PROJETO NÃO IMPLICA NO RECONHECIMENTO POR PARTE DA PREFEITURA DO DIREITO DE PROPRIEDADE DO TERRENO

PROPRIETÁRIO:
MARIA HELENA AGUIAR RETTONDINI:26030935844
Assinado de forma digital por MARIA HELENA AGUIAR RETTONDINI:26030935844
Dados: 2022.06.15 11:14:11 -03'00'

PREFEITURA MUNICIPAL DE MONTE ALTO
CNPJ: 51.816.247/0001-11

QUADRO DE ÁREAS M2

RECAPEAMENTO ASFALTICO

ÁREA: 24.942,24 m²

AUTOR PROJETO:

DANIEL SIMIELE
CREA: 506.241.747-0
ENGENHEIRO CIVIL

ART N° 2802723

gov.br Documento assinado digitalmente
DANIEL SIMIELE
Data: 15/06/2022 11:25:29-0300
Verifique em https://verificador.iti.br