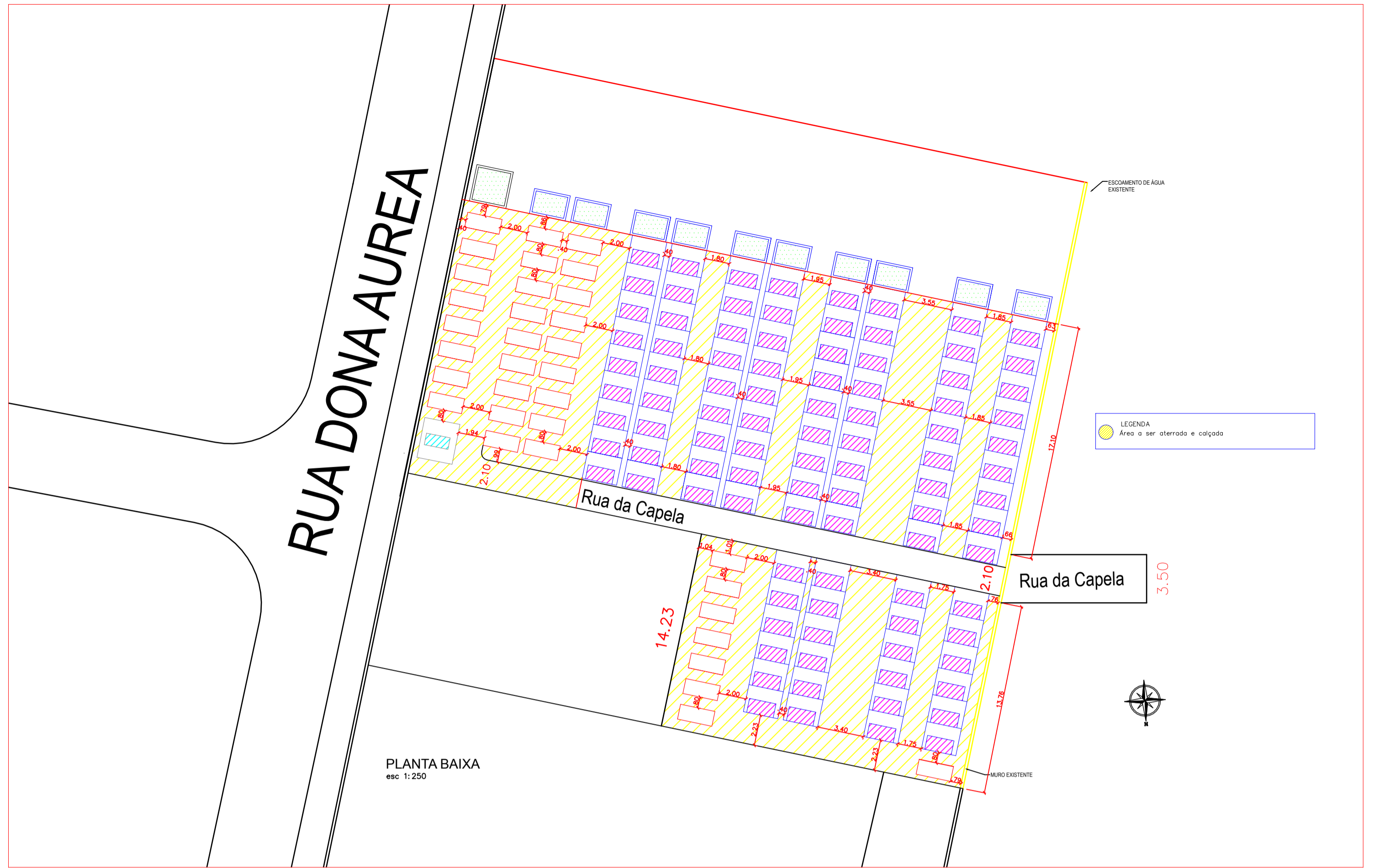
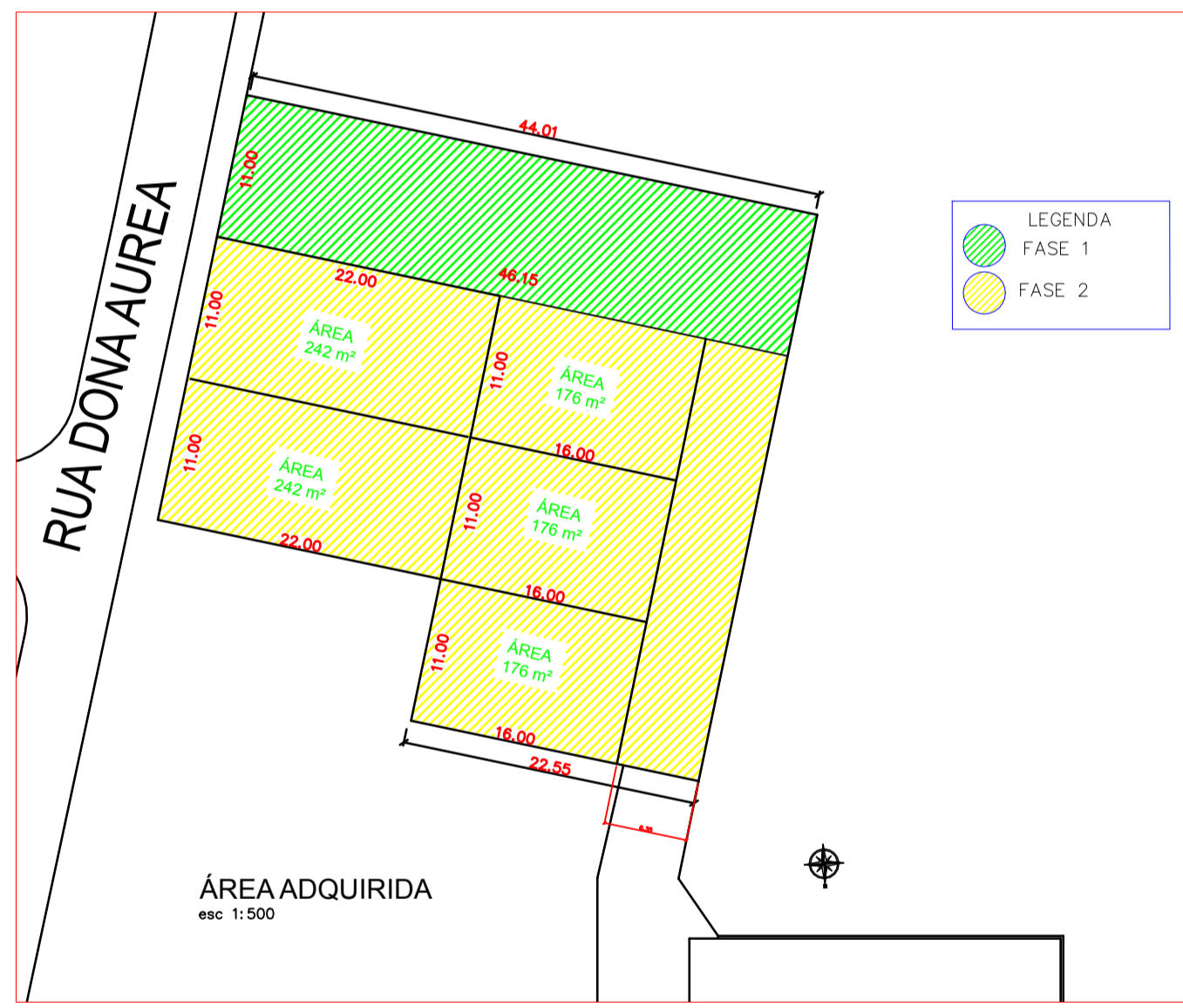


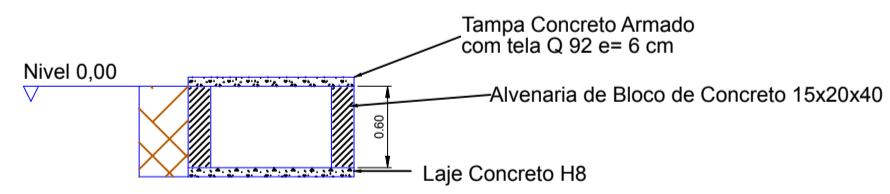
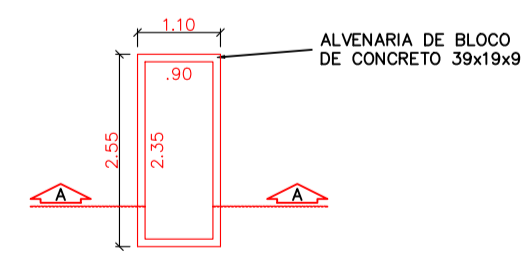
IMPLANTAÇÃO  
esc 1:1000



PLANTA BAIXA  
esc 1:250



ÁREA ADQUIRIDA  
esc 1:500



PLANTA BAIXA  
CARNEIRAS  
esc 1:100

|  |   |   |
|--|---|---|
| PROJETO COMPLETO   |   | F. ÚNICA  |
| OBJETO:  | CEMITERIO MUNICIPAL   |   |
| PROPRIETÁRIO:  | PREFEITURA DE MONTE ALTO.SP   |   |
| ENDEREÇO:  | RUA JEREMIAS DE PAULA EDUARDO , N°<br>LOTE - QUADRA - BAIRRO CENTRO |   |
| ESCALA:  | 1/100 - 1/250 - 1/500   | MONTE ALTO/SP   |
| DATA:  | AGOSTO 2024   |   |
| SITUAÇÃO SEM ESCALA  |   | A APROVAÇÃO DO PRESENTE PROJETO NÃO IMPLICA NO RECONHECIMENTO POR PARTE DA PREFEITURA, DO DIREITO DE PROPRIEDADE DO TERRENO.            |
|  |   | PREFEITURA DE MONTE ALTO<br>CNPJ  |
| <p>ÁREA EM M2</p> <p>Terreno: .....1207,87 m2</p> <p>Área de calçamento.....486,44 m2</p> <p>Total..... m2</p> <p>Livre ..... m2</p> |   | <p>PROPRIETÁRIO:</p> <p>CELSO HENRIQUE ROSSIGALLI PICCOLO<br/>ENG. CIVIL - CREA:5063890241<br/>AUTOR PROJETO:</p> <p>CREA SP ART N°</p> |